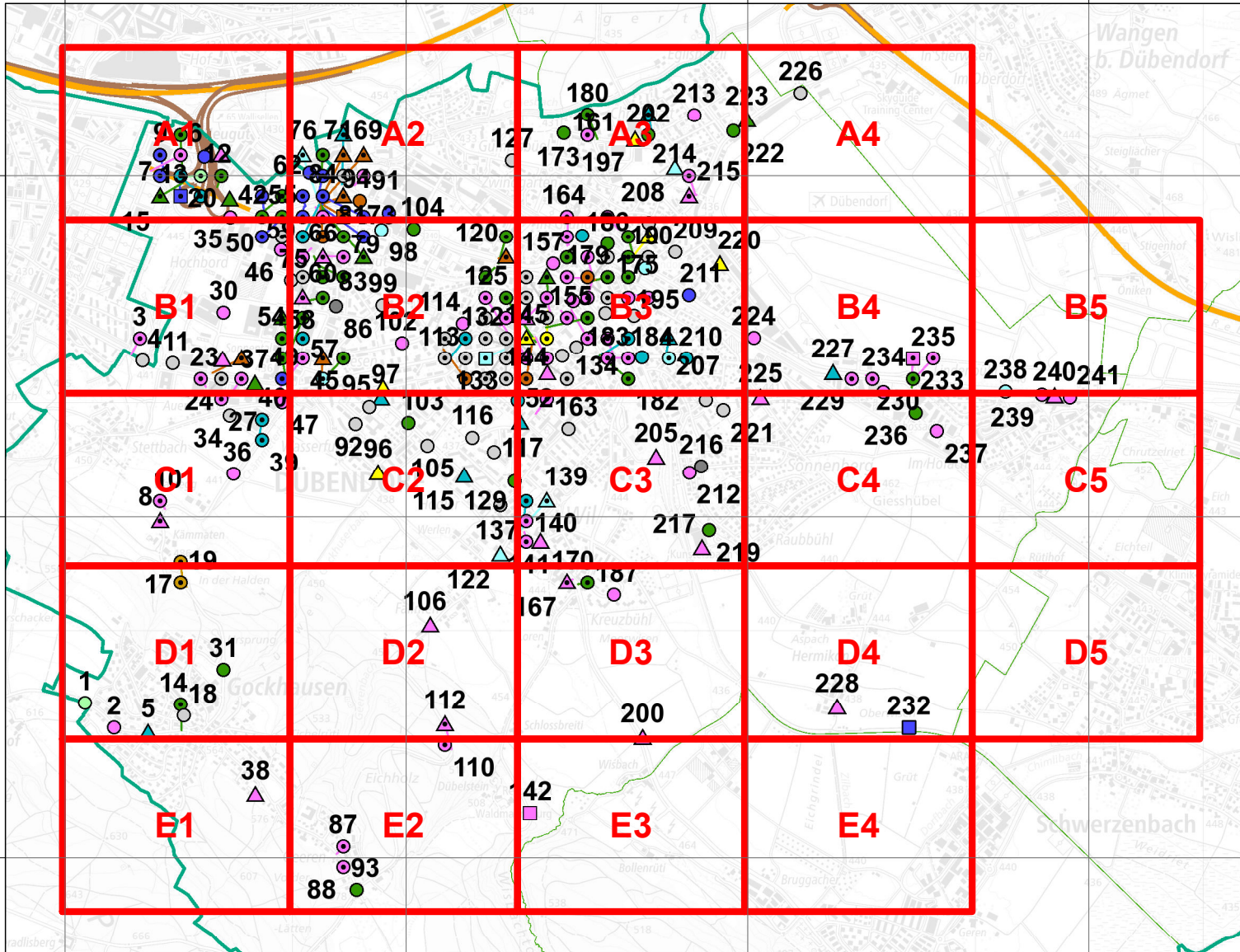


2'687'000 2'688'500 2'690'000 2'691'500



Unfallschwere

Unfall mit:

- ▣ Getöteten U(G)
- ▣ Schwerverletzten U(sv)
- ▣ Leichtverletzten U(LV)
- ausschl. Sachschaden U(ss)

Unfalltyp

- ▣ 0 Schleuder- oder Selbstunfall
- ▣ 1 Überholunf., Fahrstreifenw.
- ▣ 2 Auffahrunfall
- ▣ 3 Abbiegeunfall
- ▣ 4 Einbiegeunfall
- ▣ 5 Überqueren der Fahrbahn
- ▣ 6 Frontalkollision
- ▣ 7 Parkierunfall
- ▣ 8 Fussgängerunfall
- ▣ 9 Tierunfall
- ▣ 00 Andere

DTV

- <1'000
- 1'000-2'500
- <5'000
- 5'000-10'000
- 10'000-25'000
- 25'000-50'000
- >50'000

Überwachungszonen

- aktiv
- inaktiv
- geplant

Kilometerpunkte

- 97+/-
- 820

Bezugspunkte

- 820
- 620

Nationalstrassen

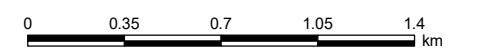
Kantonsstrassen

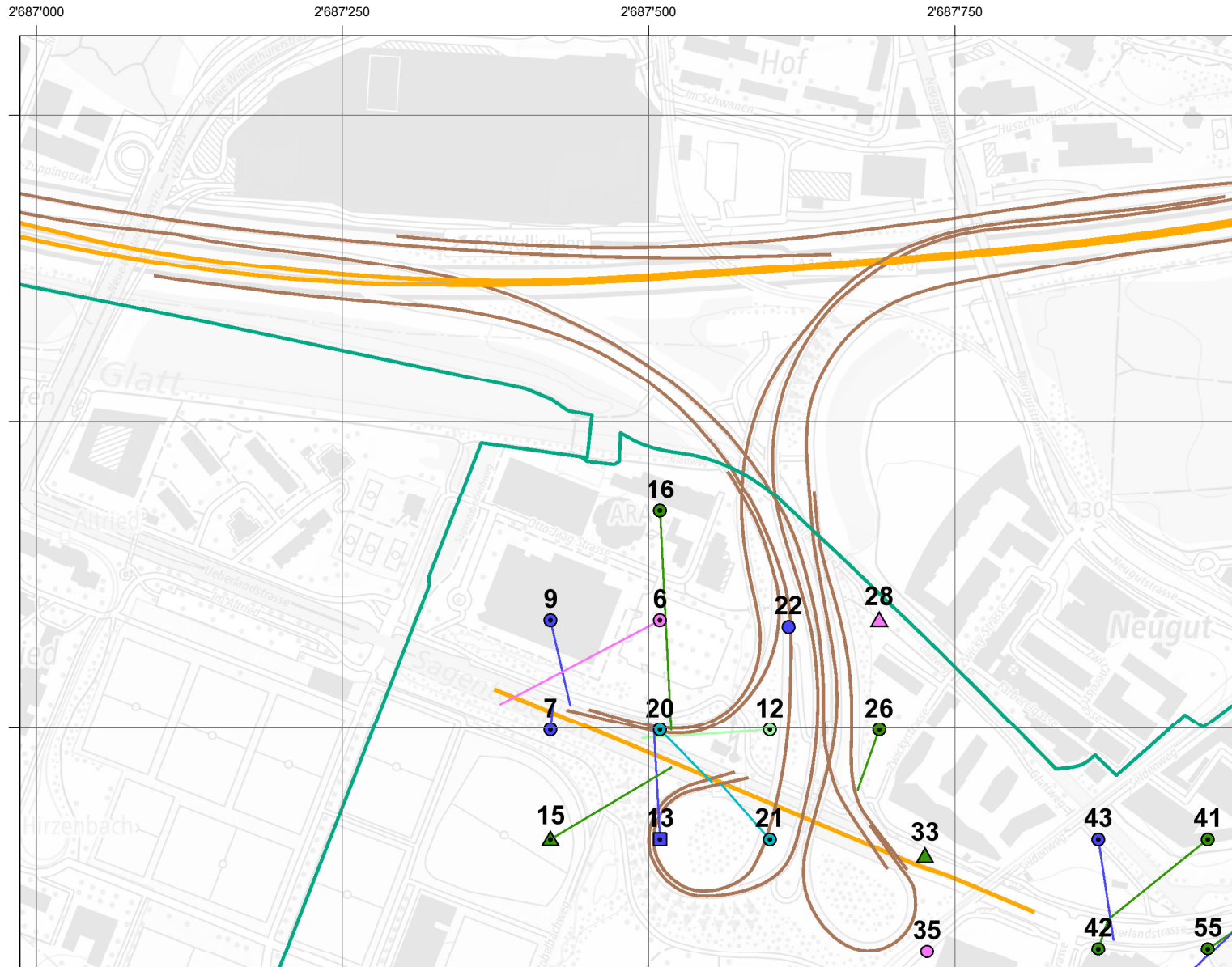
Gemeindestrassen

Points of Interest

Kantonsgrenzen

Gemeindegrenzen





Unfallschwere

Unfall mit:

- ▣ Getöteten U(G)
- ▣ Schwerverletzten U(sv)
- ▣ Leichtverletzten U(LV)
- ausschl. Sachschaden U(ss)

Unfalltyp

- ▣ 0 Schleuder- oder Selbstunfall
- ▣ 1 Überholunf., Fahrstreifenw.
- ▣ 2 Auffahrunfall
- ▣ 3 Abbiegeunfall
- ▣ 4 Einbiegeunfall
- ▣ 5 Überqueren der Fahrbahn
- ▣ 6 Frontalkollision
- ▣ 7 Parkierunfall
- ▣ 8 Fussgängerunfall
- ▣ 9 Tierunfall
- ▣ 00 Andere

DTV

- <1'000
- 1'000 - <2'500
- 2'500 - <5'000
- 5'000 - <10'000
- 10'000 - <25'000
- 25'000 - <50'000
- >50'000

Überwachungszonen

- aktiv
- inaktiv
- geplant

Kilometerpunkte

- 820
- 620

Nationalstrassen

Kantonstrassen

Gemeindestrassen

Points of Interest

Kantonsgrenzen

Gemeindegrenzen



Unfallschwere

Unfall mit:

- ▣ Getöteten U(G)
- ▣ Schwerverletzten U(sv)
- ▣ Leichtverletzten U(LV)
- ausschl. Sachschaden U(ss)

Unfalltyp

- ▣ 0 Schleuder- oder Selbstunfall
- ▣ 1 Überholunf., Fahrstreifenw.
- ▣ 2 Auffahrunfall
- ▣ 3 Abbiegeunfall
- ▣ 4 Einbiegeunfall
- ▣ 5 Überqueren der Fahrbahn
- ▣ 6 Frontalkollision
- ▣ 7 Parkierunfall
- ▣ 8 Fussgängerunfall
- ▣ 9 Tierunfall
- ▣ 00 Andere

DTV

- <1'000
- 1'000 - <2'500
- 2'500 - <5'000
- 5'000 - <10'000
- 10'000 - <25'000
- 25'000 - <50'000
- >50'000

Überwachungszonen

- aktiv
- inaktiv
- geplant

Kilometerpunkte

- 820
- 820

Nationalstrassen

Kantonsstrassen

Gemeindestrassen

Points of Interest

Kantonsgrenzen

Gemeiddegrenzen



Unfallschwere

Unfall mit:

- ▣ Getöteten U(G)
- Schwerverletzten U(sv)
- △ Leichtverletzten U(LV)
- ausschl. Sachschaden U(ss)

Unfalltyp

- ▣ 0 Schleuder- oder Selbstunfall
- ▣ 1 Überholunf., Fahrstreifenw.
- ▣ 2 Auffahrunfall
- ▣ 3 Abbiegeunfall
- ▣ 4 Einbiegeunfall
- ▣ 5 Überqueren der Fahrbahn
- ▣ 6 Frontalkollision
- ▣ 7 Parkierunfall
- ▣ 8 Fussgängerunfall
- ▣ 9 Tierunfall
- ▣ 00 Andere

DTV

- <1'000
- 1'000 - <2'500
- 2'500 - <5'000
- 5'000 - <10'000
- 10'000 - <25'000
- 25'000 - <50'000
- >50'000

Überwachungszonen

- aktiv
- inaktiv
- geplant

Nationalstrassen

Kilometerpunkte km 97+/-

Kantonsstrassen

620

Gemeindestrassen

Points of Interest

Kantonsgrenzen

Gemeindegrenzen



Unfallschwere

Unfall mit:

- ▣ Getöteten U(G)
- ▣ Schwerverletzten U(SV)
- ▣ Leichtverletzten U(LV)
- aussch. Sachschaden U(SS)

Unfalltyp

- ▣ 0 Schleuder- oder Selbstunfall
- ▣ 1 Überholunf., Fahrstreifenw.
- ▣ 2 Auffahrunfall
- ▣ 3 Abbiegeunfall
- ▣ 4 Einbiegeunfall
- ▣ 5 Überqueren der Fahrbahn
- ▣ 6 Frontalkollision
- ▣ 7 Parkierunfall
- ▣ 8 Fussgängerunfall
- ▣ 9 Tierunfall
- ▣ 00 Andere

DTV

- <1'000
- 1'000 - <2'500
- 2'500 - <5'000
- 5'000 - <10'000
- 10'000 - <25'000
- 25'000 - <50'000
- >50'000

Überwachungszonen

- aktiv
- inaktiv
- geplant

Kilometerpunkte

- km 97+/-
- 820
- 620

Nationalstrassen

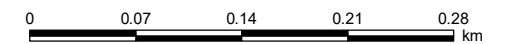
Kantonsstrassen

Gemeindestrassen

Points of Interest

Kantonsgrenzen

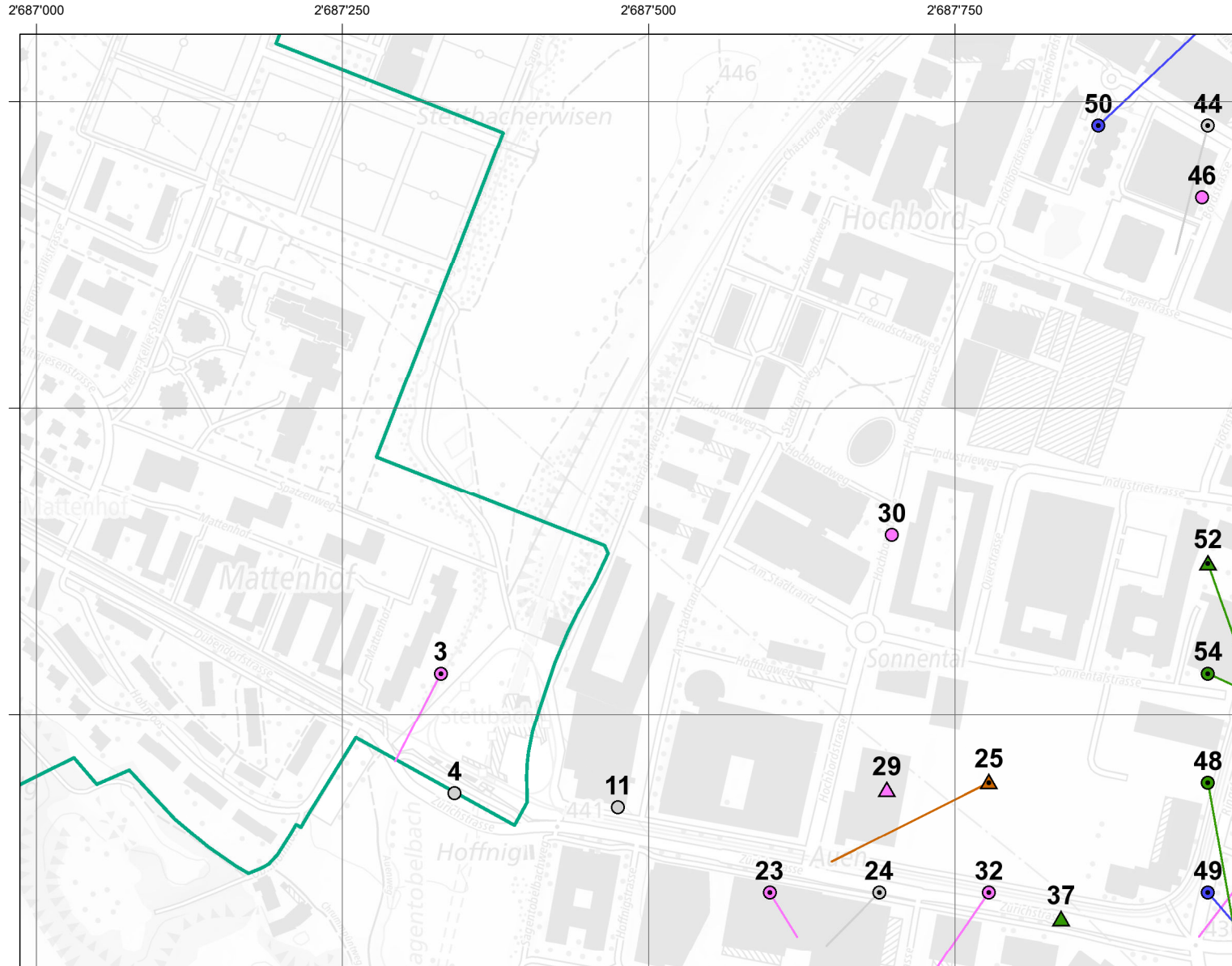
Gemeindegrenzen



ca. 1:5'000

© ASTRA / Kantone
15.07.2021 / ue06193





Unfallschwere

Unfall mit:

- ▣ Getöteten U(G)
- Schwerverletzten U(sv)
- △ Leichtverletzten U(Lv)
- ausschl. Sachschaden U(ss)

Unfalltyp

- ▣ 0 Schleuder- oder Selbstunfall
- ▣ 1 Überholunf., Fahrstreifenw.
- ▣ 2 Auffahrunfall
- ▣ 3 Abbiegeunfall
- ▣ 4 Einbiegeunfall
- ▣ 5 Überqueren der Fahrbahn
- ▣ 6 Frontalkollision
- ▣ 7 Parkierunfall
- ▣ 8 Fussgängerunfall
- ▣ 9 Tierunfall
- ▣ 00 Andere

DTV

- <1'000
- 1'000 - <2'500
- 2'500 - <5'000
- 5'000 - <10'000
- 10'000 - <25'000
- 25'000 - <50'000
- >50'000

Überwachungszonen

- aktiv
- inaktiv
- geplant

Kilometerpunkte

- km 97+/-
- Bezugspunkte
- 820

Strassenkategorien

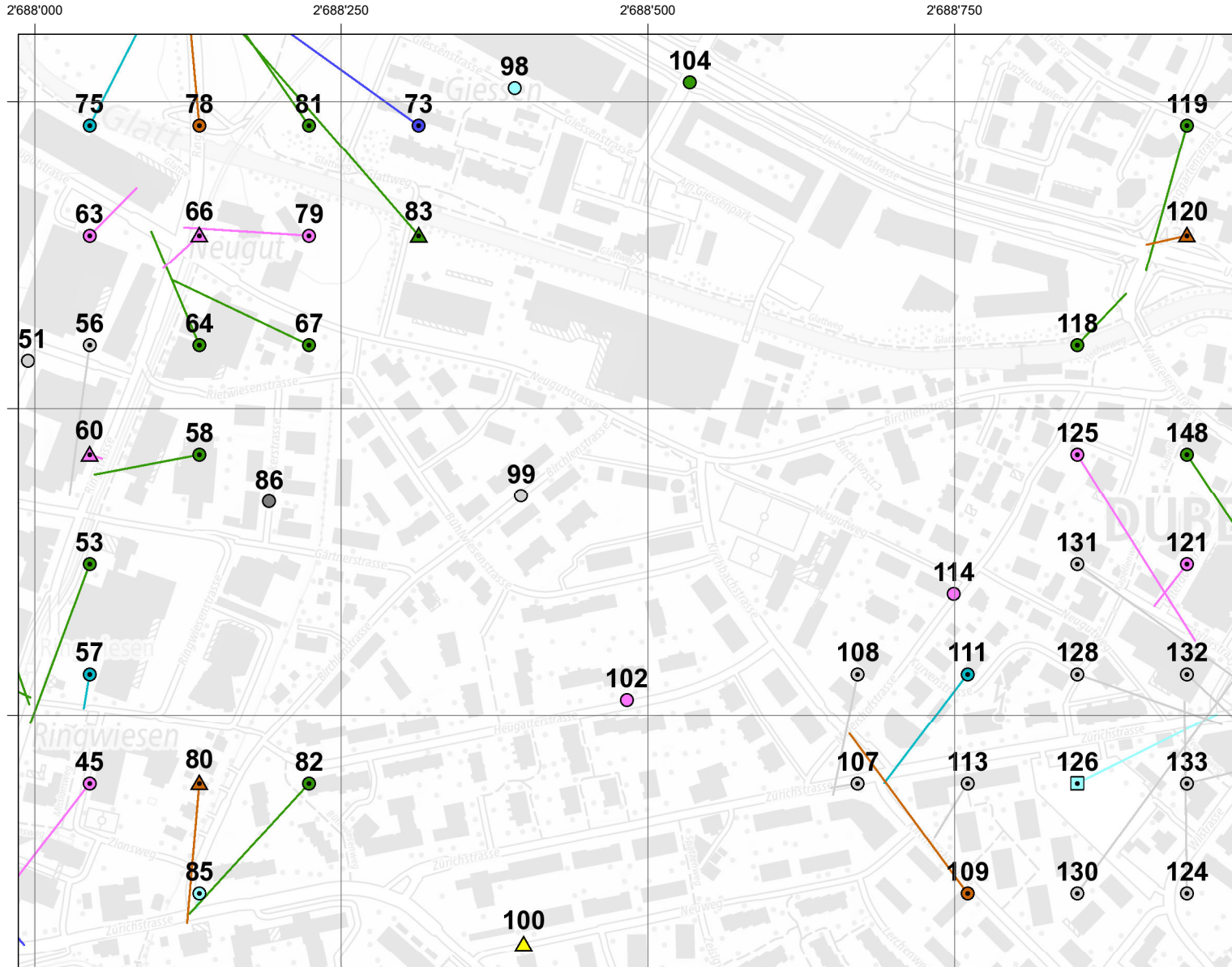
- 820 Nationalstrassen
- 620 Kantonsstrassen
- Gemeindestrassen

Points of Interest

- Points of Interest

Grenzen

- Kantonsgrenzen
- Gemeindegrenzen



Unfallschwere

Unfall mit:

- ▣ Getöteten U(G)
- ▣ Schwerverletzten U(sv)
- ▣ Leichtverletzten U(LV)
- ausschl. Sachschaden U(ss)

Unfalltyp

- ▣ 0 Schleuder- oder Selbstunfall
- ▣ 1 Überholunf., Fahrstreifenw.
- ▣ 2 Auffahrunfall
- ▣ 3 Abbiegeunfall
- ▣ 4 Einbiegeunfall
- ▣ 5 Überqueren der Fahrbahn
- ▣ 6 Frontalkollision
- ▣ 7 Parkierunfall
- ▣ 8 Fussgängerunfall
- ▣ 9 Tierunfall
- ▣ 00 Andere

DTV

- <1'000
- 1'000 - <2'500
- 2'500 - <5'000
- 5'000 - <10'000
- 10'000 - <25'000
- 25'000 - <50'000
- >50'000

Überwachungszonen

- aktiv
- inaktiv
- geplant

Kilometerpunkte

- km 97+/-
- 820
- 620

Nationalstrassen


Kantonsstrassen

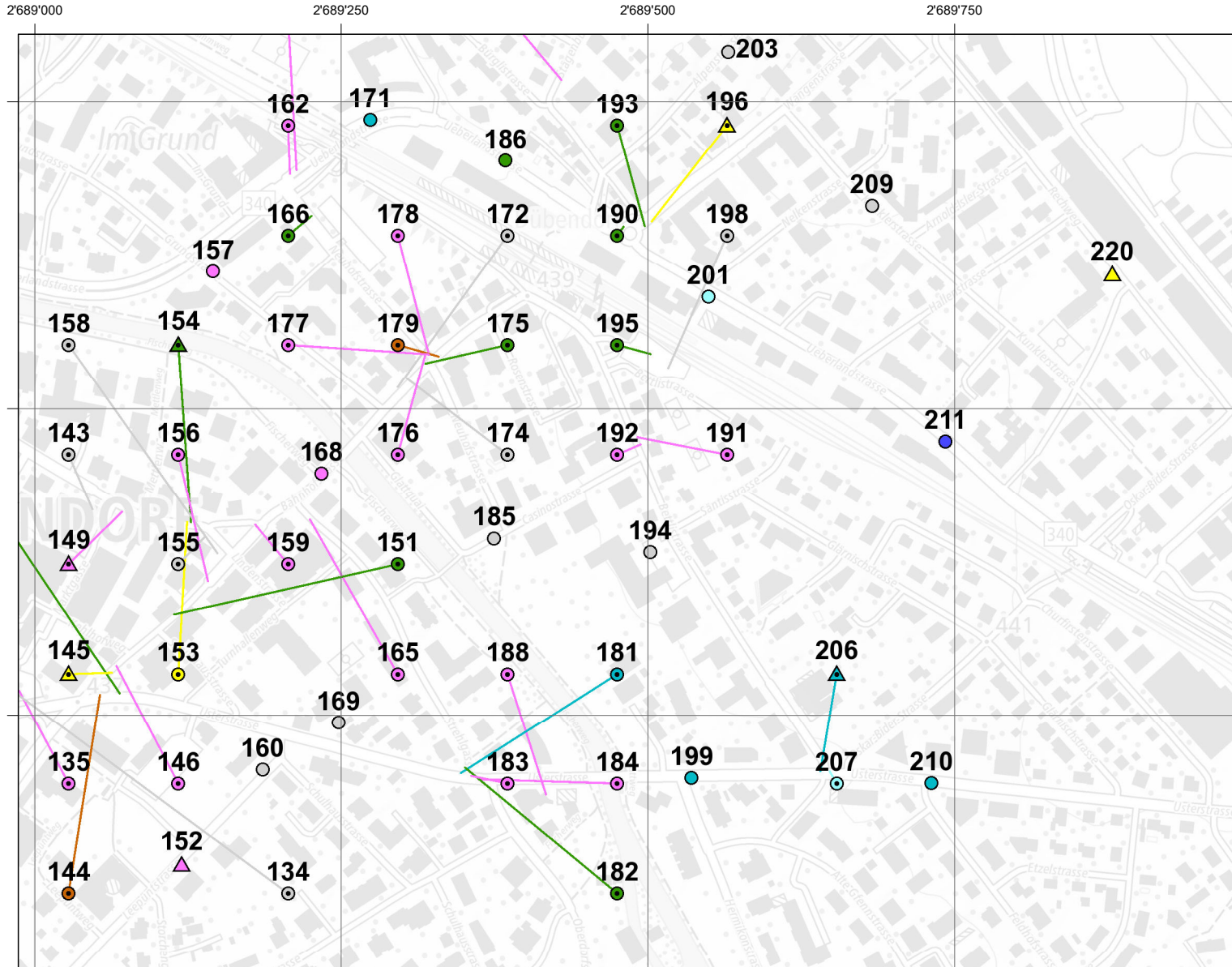
Gemeidestrassen

Points of Interest

Kantonsgrenzen

Gemeidengrenzen





Unfallschwere

Unfall mit:

- ▣ Getöteten U(G)
- ▣ Schwerverletzten U(sv)
- ▣ Leichtverletzten U(LV)
- ausschl. Sachschaden U(ss)

Unfalltyp

- ▣ 0 Schleuder- oder Selbstunfall
- ▣ 1 Überholunf., Fahrstreifenw.
- ▣ 2 Auffahrunfall
- ▣ 3 Abbiegeunfall
- ▣ 4 Einbiegeunfall
- ▣ 5 Überqueren der Fahrbahn
- ▣ 6 Frontalkollision
- ▣ 7 Parkierunfall
- ▣ 8 Fussgängerunfall
- ▣ 9 Tierunfall
- ▣ 00 Andere

DTV

- <1'000
- 1'000 - <2'500
- 2'500 - <5'000
- 5'000 - <10'000
- 10'000 - <25'000
- 25'000 - <50'000
- >50'000

Überwachungszonen

- aktiv
- inaktiv
- geplant

Kilometerpunkte

- km 97+/-
- 820
- 620

Strassenkategorien

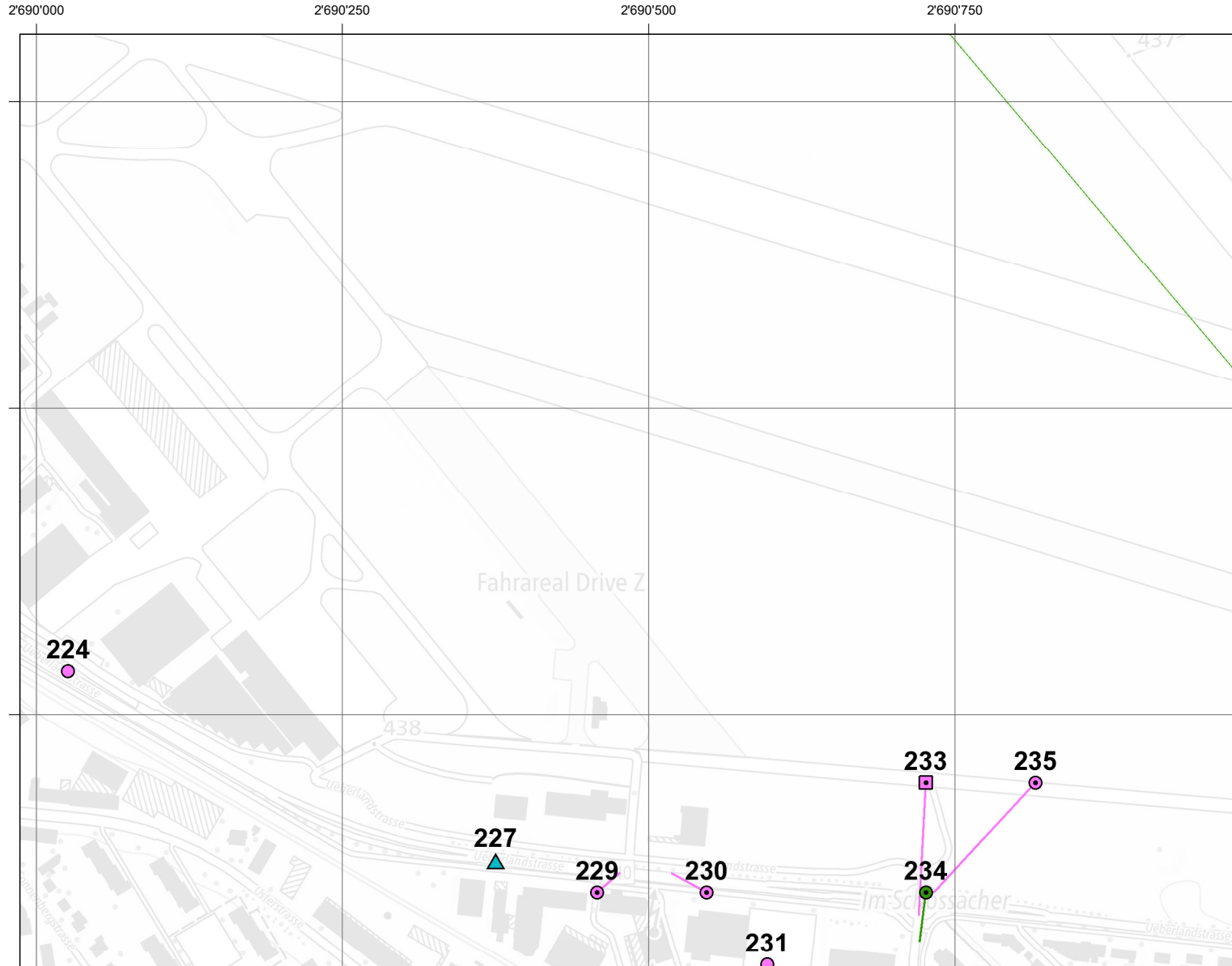
- Nationalstrassen
- Kantonsstrassen
- Gemeindestrassen

Points of Interest

- Personenverkehr
- Öffentl. Verkehr
- Wasser
- Luftverkehr

Grenzen

- Kantonsgrenzen
- Gemeindegrenzen



Unfallschwere

Unfall mit:

- ▣ Getöteten U(G)
- Schwerer Verletzten U(SV)
- △ Leichtverletzten U(LV)
- aussch. Sachschaden U(SS)

Unfalltyp

- ▣ 0 Schleuder- oder Selbstunfall
- ▣ 1 Überholunf., Fahrstreifenw.
- ▣ 2 Auffahrunfall
- ▣ 3 Abbiegeunfall
- ▣ 4 Einbiegeunfall
- ▣ 5 Überqueren der Fahrbahn
- ▣ 6 Frontalkollision
- ▣ 7 Parkierunfall
- ▣ 8 Fussgängerunfall
- ▣ 9 Tierunfall
- ▣ 00 Andere

DTV

- <1000
- 1000-2500
- 2500-5000
- 5000-10000
- 10000-25000
- 25000-50000
- >50000

Überwachungszonen

- aktiv
- inaktiv
- geplant

Kilometerpunkte

- km 97+/-
- 820
- 620

Nationalstrassen

Kantonsstrassen


Gemeindestrassen

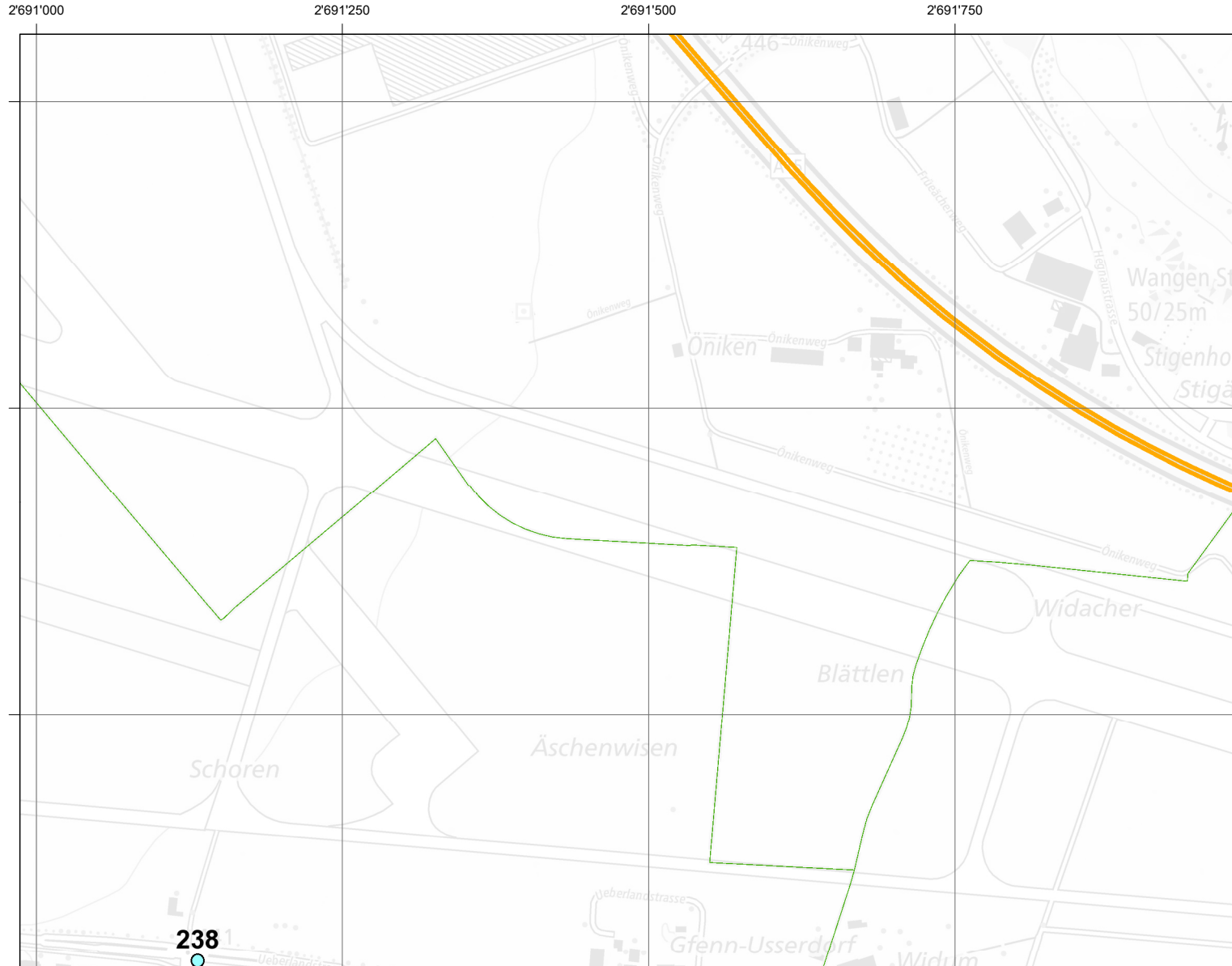
Points of Interest

- Personenverkehr
- ÖPNV
- Wasser
- Luftverkehr

Kantonsgrenzen

Gemeindegrenzen





Unfallsschwere

Unfall mit:

- ▣ Getöteten U(G)
- Schwerverletzten U(SV)
- △ Leichtverletzten U(LV)
- ausschl. Sachschaden U(SS)

Unfalltyp

- ▣ 0 Schleuder- oder Selbstunfall
- ▣ 1 Überholunf., Fahrstreifenw.
- ▣ 2 Auffahrunfall
- ▣ 3 Abbiegeunfall
- ▣ 4 Einbiegeunfall
- ▣ 5 Überqueren der Fahrbahn
- ▣ 6 Frontalkollision
- ▣ 7 Parkierunfall
- ▣ 8 Fussgängerunfall
- ▣ 9 Tierunfall
- ▣ 00 Andere

DTV

- <1'000
- 1'000 - <2'500
- 2'500 - <5'000
- 5'000 - <10'000
- 10'000 - <25'000
- 25'000 - <50'000
- >50'000

Überwachungszonen

- aktiv
- inaktiv
- geplant

Kilometerpunkte / Bezugspunkte

- km 97+/-
- 820
- 620

Strassenkategorien

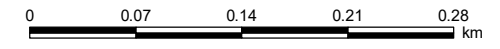
- Nationalstrassen
- Kantonsstrassen
- Gemeidestrassen

Points of Interest

- Personenverkehr
- Öffentl. Verkehr
- Wasser
- Wald

Grenzen

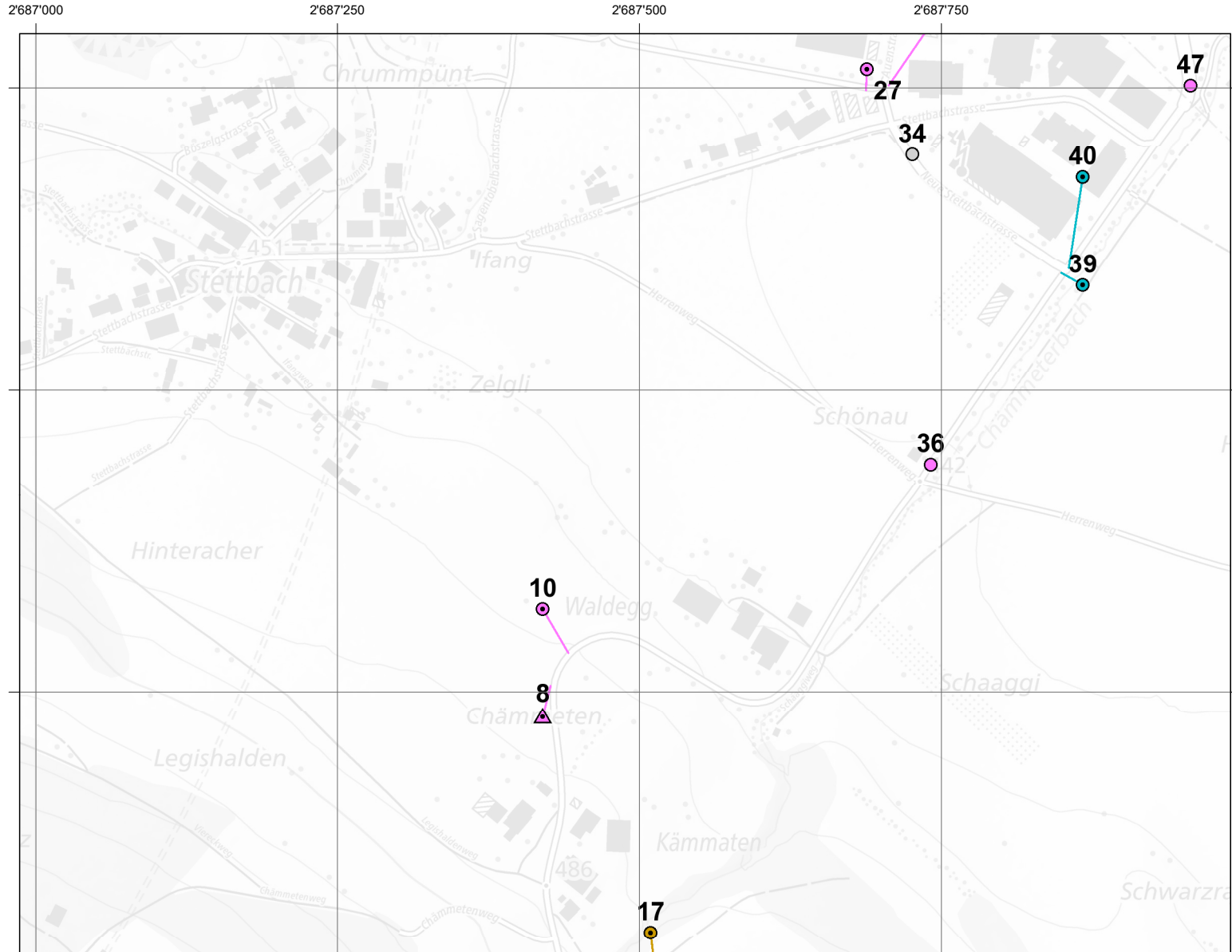
- Kantonsgrenzen
- Gemeiddegrenzen



ca. 1:5'000

© ASTRA / Kantone
15.07.2021 / ue06193





Unfallschwere

Unfall mit:

- ▣ Getöteten U(G)
- ▣ Schwerverletzten U(sv)
- ▣ Leichtverletzten U(LV)
- ausschl. Sachschaden U(ss)

Unfalltyp

- ▣ 0 Schleuder- oder Selbstunfall
- ▣ 1 Überholunf., Fahrstreifenw.
- ▣ 2 Auffahrunfall
- ▣ 3 Abbiegeunfall
- ▣ 4 Einbiegeunfall
- ▣ 5 Überqueren der Fahrbahn
- ▣ 6 Frontalkollision
- ▣ 7 Parkierunfall
- ▣ 8 Fussgängerunfall
- ▣ 9 Tierunfall
- ▣ 00 Andere

DTV

- <1'000
- 1'000 - <2'500
- 2'500 - <5'000
- 5'000 - <10'000
- 10'000 - <25'000
- 25'000 - <50'000
- >50'000

Überwachungszonen

- aktiv
- inaktiv
- geplant

Kilometerpunkte

- km 97+/-
- 820
- 620

Strassenkategorien


- Nationalstrassen
- Kantonsstrassen
- Gemeindestrassen

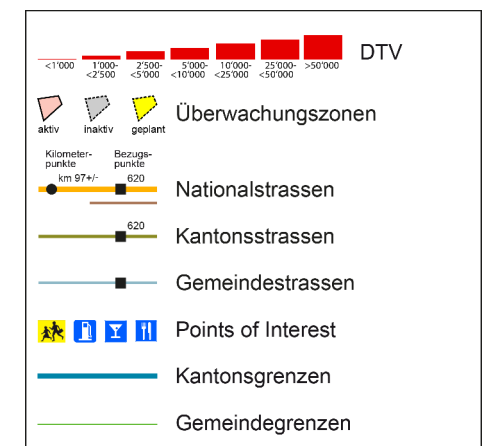
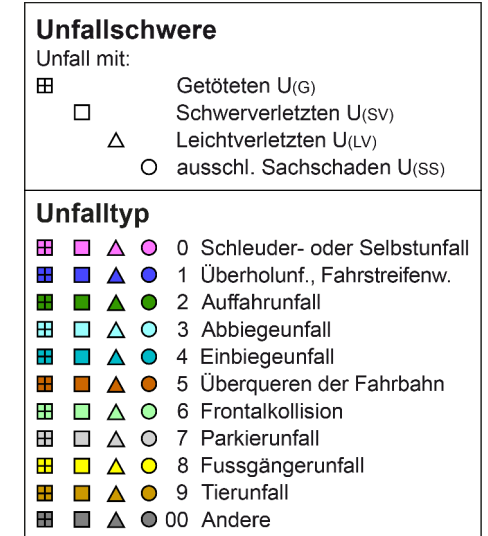
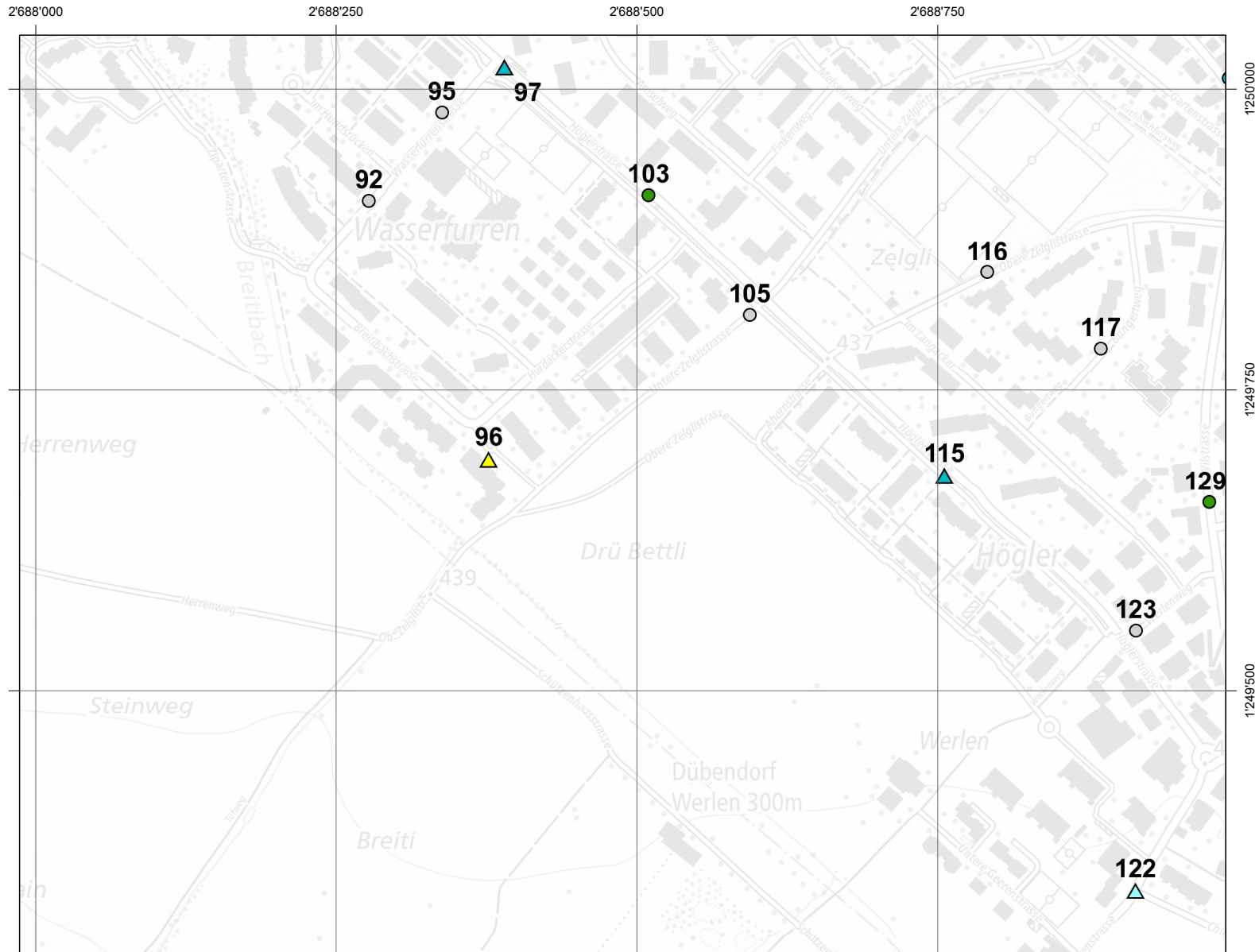
Points of Interest

- Personenverkehr
- Öffentl. Verkehr
- Wasser
- Luftverkehr

Grenzen

- Kantonsgrenzen
- Gemeindegrenzen







Unfallschwere

Unfall mit:

- ▣ Getöteten U(G)
- ▣ Schwerverletzten U(sv)
- ▣ Leichtverletzten U(LV)
- ausschl. Sachschaden U(ss)

Unfalltyp

- ▣ 0 Schleuder- oder Selbstunfall
- ▣ 1 Überholunf., Fahrstreifenw.
- ▣ 2 Auffahrunfall
- ▣ 3 Abbiegeunfall
- ▣ 4 Einbiegeunfall
- ▣ 5 Überqueren der Fahrbahn
- ▣ 6 Frontalkollision
- ▣ 7 Parkierunfall
- ▣ 8 Fussgängerunfall
- ▣ 9 Tierunfall
- ▣ 00 Andere

DTV

- <1'000
- 1'000 - <2'500
- <2'500 - <5'000
- 5'000 - <10'000
- 10'000 - <25'000
- 25'000 - <50'000
- >50'000

Überwachungszonen

- aktiv
- inaktiv
- geplant

Nationalstrassen

Kilometerpunkte km 97+/-

Kantonsstrassen

620


Gemeindestrassen

620

Points of Interest

Kantonsgrenzen

Gemeindegrenzen





Unfallschwere

Unfall mit:

- ▣ Getöteten U(G)
- ▣ Schwerverletzten U(sv)
- ▣ Leichtverletzten U(LV)
- ausschl. Sachschaden U(ss)

Unfalltyp

- ▣ 0 Schleuder- oder Selbstunfall
- ▣ 1 Überholunf., Fahrstreifenw.
- ▣ 2 Auffahrunfall
- ▣ 3 Abbiegeunfall
- ▣ 4 Einbiegeunfall
- ▣ 5 Überqueren der Fahrbahn
- ▣ 6 Frontalkollision
- ▣ 7 Parkierunfall
- ▣ 8 Fussgängerunfall
- ▣ 9 Tierunfall
- ▣ 00 Andere

DTV

- <1000
- 1000-2500
- 2500-5000
- 5000-10000
- 10000-25000
- 25000-50000
- >50000

Überwachungszonen

- aktiv
- inaktiv
- geplant

Nationalstrassen

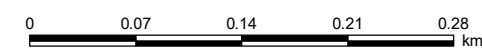
Kantonsstrassen

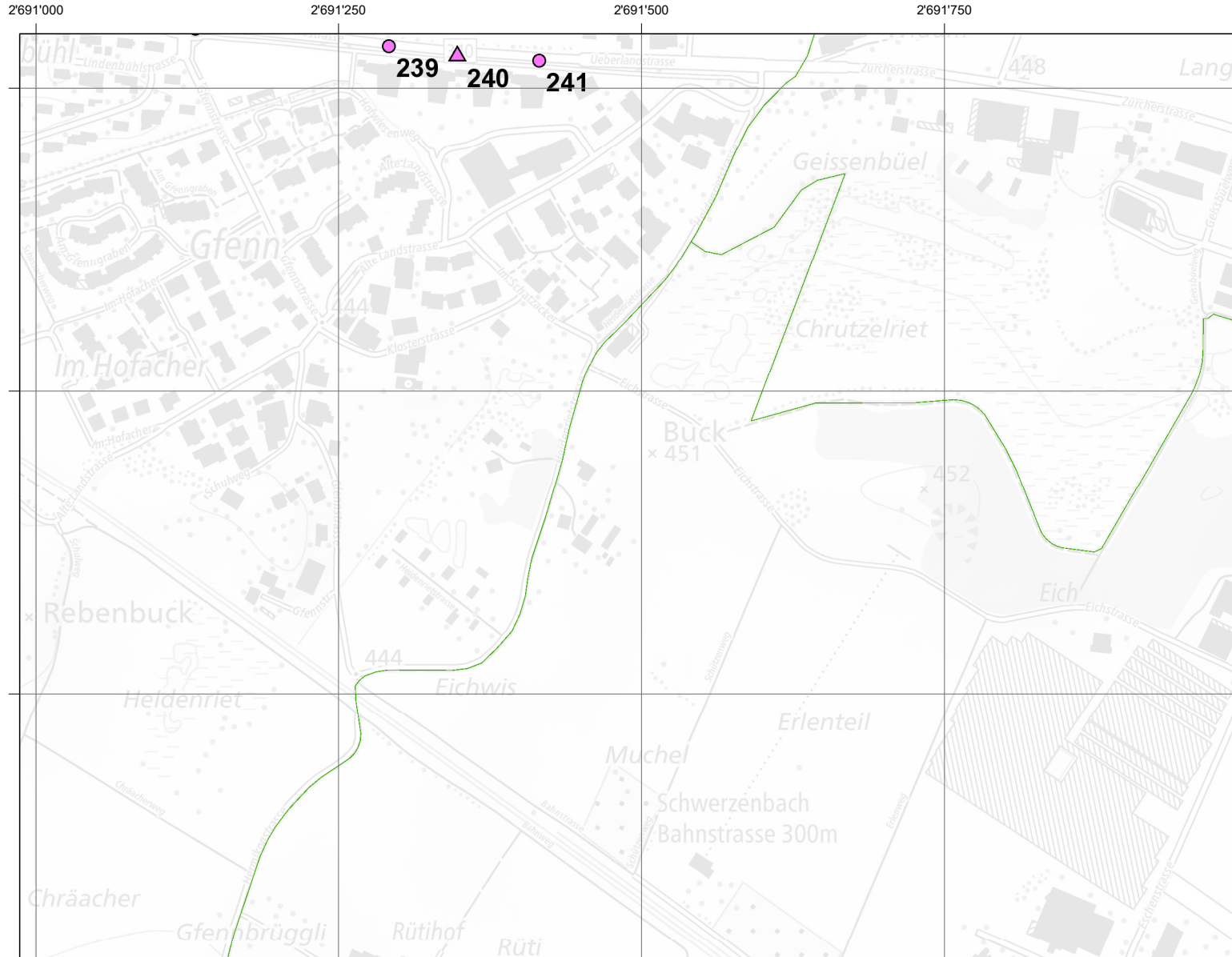
Gemeindestrassen

Points of Interest

Kantonsgrenzen

Gemeiddegrenzen





Unfallsschwere

Unfall mit:

- ▣ Getöteten U(G)
- ▣ Schwerverletzten U(sv)
- ▣ Leichtverletzten U(LV)
- ausschl. Sachschaden U(ss)

Unfalltyp

- ▣ 0 Schleuder- oder Selbstunfall
- ▣ 1 Überholunf., Fahrstreifenw.
- ▣ 2 Auffahrunfall
- ▣ 3 Abbiegeunfall
- ▣ 4 Einbiegeunfall
- ▣ 5 Überqueren der Fahrbahn
- ▣ 6 Frontalkollision
- ▣ 7 Parkierunfall
- ▣ 8 Fussgängerunfall
- ▣ 9 Tierunfall
- ▣ 00 Andere

DTV

- <1'000
- 1'000 - <2'500
- 2'500 - <5'000
- 5'000 - <10'000
- 10'000 - <25'000
- 25'000 - <50'000
- >50'000

Überwachungszonen

- aktiv
- inaktiv
- geplant

Nationalstrassen

- Kilometerpunkte km 97+/-
- Bezugspunkte 820

Kantonsstrassen

- 620

Gemeindestrassen

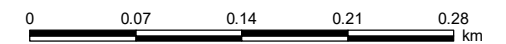
-

Points of Interest

- ☺
- 🚰
- 🚏
- 🚰

Kantons- und Gemeindegrenzen

- Kantons- und Gemeindegrenzen



ca. 1:5'000

© ASTRA / Kantone
15.07.2021 / ue06193





Unfallschwere

Unfall mit:

- ▣ Getöteten U(G)
- Schwerverletzten U(sv)
- △ Leichtverletzten U(Lv)
- ausschl. Sachschaden U(ss)

Unfalltyp

- ▣ 0 Schleuder- oder Selbstunfall
- ▣ 1 Überholunf., Fahrstreifenw.
- ▣ 2 Auffahrunfall
- ▣ 3 Abbiegeunfall
- ▣ 4 Einbiegeunfall
- ▣ 5 Überqueren der Fahrbahn
- ▣ 6 Frontalkollision
- ▣ 7 Parkierunfall
- ▣ 8 Fussgängerunfall
- ▣ 9 Tierunfall
- ▣ 00 Andere

DTV

- <1'000
- 1'000-2'500
- 2'500-5'000
- 5'000-10'000
- 10'000-25'000
- 25'000-50'000
- >50'000

Überwachungszonen

- aktiv
- inaktiv
- geplant

Nationalstrassen

- Kilometerpunkte km 97+/-
- Bezugspunkte 820

Kantonsstrassen

- 620

Gemeindestrassen

-

Points of Interest

- ☺
- 🚰
- 🚻
- ♿

Kantons- und Gemeindegrenzen

- Kantons- und Gemeindegrenzen



Unfallschwere

Unfall mit:

- ▣ Getöteten U(G)
- ▣ Schwerverletzten U(sv)
- ▣ Leichtverletzten U(Lv)
- ausschl. Sachschaden U(ss)

Unfalltyp

- ▣ 0 Schleuder- oder Selbstunfall
- ▣ 1 Überholunf., Fahrstreifenw.
- ▣ 2 Auffahrunfall
- ▣ 3 Abbiegeunfall
- ▣ 4 Einbiegeunfall
- ▣ 5 Überqueren der Fahrbahn
- ▣ 6 Frontalkollision
- ▣ 7 Parkierunfall
- ▣ 8 Fussgängerunfall
- ▣ 9 Tierunfall
- ▣ 00 Andere

DTV

- <1'000
- 1'000-2'500
- 2'500-5'000
- 5'000-10'000
- 10'000-25'000
- 25'000-50'000
- >50'000

Überwachungszonen

- aktiv
- inaktiv
- geplant

Nationalstrassen

- Kilometerpunkte km 97+/-
- Bezugspunkte 820

Kantonsstrassen

- 620

Gemeindestrassen

-

Points of Interest

- ☺
- 🚰
- 🚻
- 🚰

Kantons- und Gemeindegrenzen

- Kantons- und Gemeindegrenzen

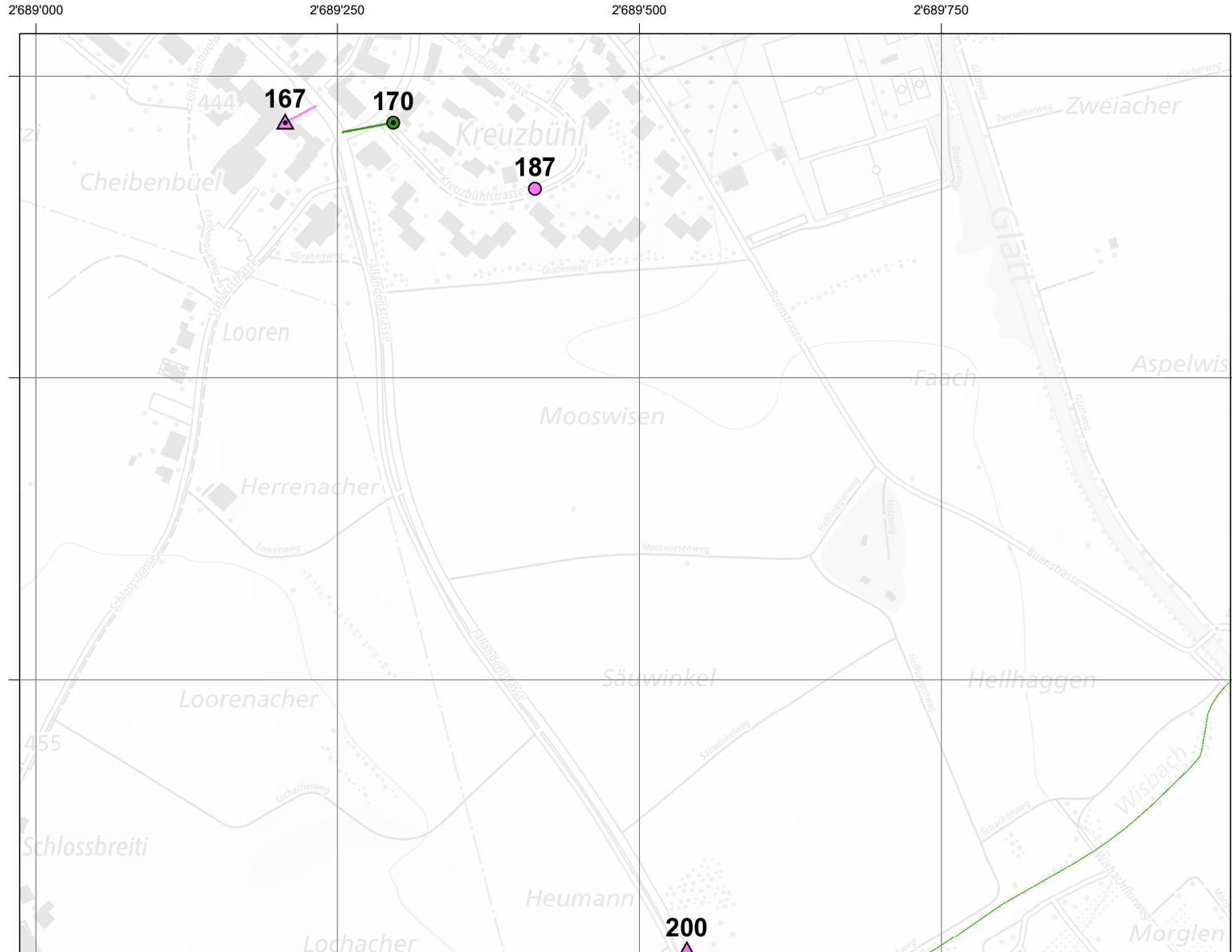
0 0.07 0.14 0.21 0.28 km

ca. 1:5'000

© ASTRA / Kantone
15.07.2021 / ue06193

N

D2



Unfallsschwere

Unfall mit:

- ▣ Getöteten U(G)
- ▣ Schwerverletzten U(SV)
- ▣ Leichtverletzten U(LV)
- aussch. Sachschaden U(SS)

Unfalltyp

- ▣ 0 Schleuder- oder Selbstunfall
- ▣ 1 Überholunf., Fahrstreifenw.
- ▣ 2 Auffahrunfall
- ▣ 3 Abbiegeunfall
- ▣ 4 Einbiegeunfall
- ▣ 5 Überqueren der Fahrbahn
- ▣ 6 Frontalkollision
- ▣ 7 Parkierunfall
- ▣ 8 Fussgängerunfall
- ▣ 9 Tierunfall
- ▣ 00 Andere

DTV

- <1'000
- 1'000 - <2'500
- 2'500 - <5'000
- 5'000 - <10'000
- 10'000 - <25'000
- 25'000 - <50'000
- >50'000

Überwachungszonen

- aktiv
- inaktiv
- geplant

Kilometerpunkte

- km 97+/-
- 820
- 620

Nationalstrassen

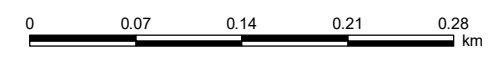
Kantonsstrassen

Gemeindestrassen

Points of Interest

Kantonsgrenzen

Gemeindegrenzen



ca. 1:5'000

© ASTRA / Kantone
15.07.2021 / ue06193





Unfallschwere

Unfall mit:

- ▣ Getöteten U(G)
- Schwerverletzten U(sv)
- △ Leichtverletzten U(LV)
- ausschl. Sachschaden U(ss)

Unfalltyp

- ▣ 0 Schleuder- oder Selbstunfall
- ▣ 1 Überholunf., Fahrstreifenw.
- ▣ 2 Auffahrunfall
- ▣ 3 Abbiegeunfall
- ▣ 4 Einbiegeunfall
- ▣ 5 Überqueren der Fahrbahn
- ▣ 6 Frontalkollision
- ▣ 7 Parkierunfall
- ▣ 8 Fussgängerunfall
- ▣ 9 Tierunfall
- ▣ 00 Andere

DTV

- <1000
- 1000-2500
- 2500-5000
- 5000-10000
- 10000-25000
- 25000-50000
- >50000

Überwachungszonen

- aktiv
- inaktiv
- geplant

Nationalstrassen

- Kilometerpunkte km 97+/-
- Bezugspunkte 820

Kantonsstrassen

- 620

Gemeindestrassen

- 620

Points of Interest

- ☺
- 🚰
- 🚰
- 🚰

Kantons- und Gemeindegrenzen

- Kantons- und Gemeindegrenzen



Unfallsschwere

Unfall mit:

- ▣ Getöteten U(G)
- ▢ Schwerverletzten U(sv)
- △ Leichtverletzten U(LV)
- ausschl. Sachschaden U(ss)

Unfalltyp

- ▣ 0 Schleuder- oder Selbstunfall
- ▣ 1 Überholunf., Fahrstreifenw.
- ▣ 2 Auffahrunfall
- ▣ 3 Abbiegeunfall
- ▣ 4 Einbiegeunfall
- ▣ 5 Überqueren der Fahrbahn
- ▣ 6 Frontalkollision
- ▣ 7 Parkierunfall
- ▣ 8 Fussgängerunfall
- ▣ 9 Tierunfall
- ▣ 00 Andere

DTV

- <1'000
- 1'000 - <2'500
- 2'500 - <5'000
- 5'000 - <10'000
- 10'000 - <25'000
- 25'000 - <50'000
- >50'000

Überwachungszonen

- aktiv
- inaktiv
- geplant

Kilometerpunkte

- 820
- 620

Nationalstrassen

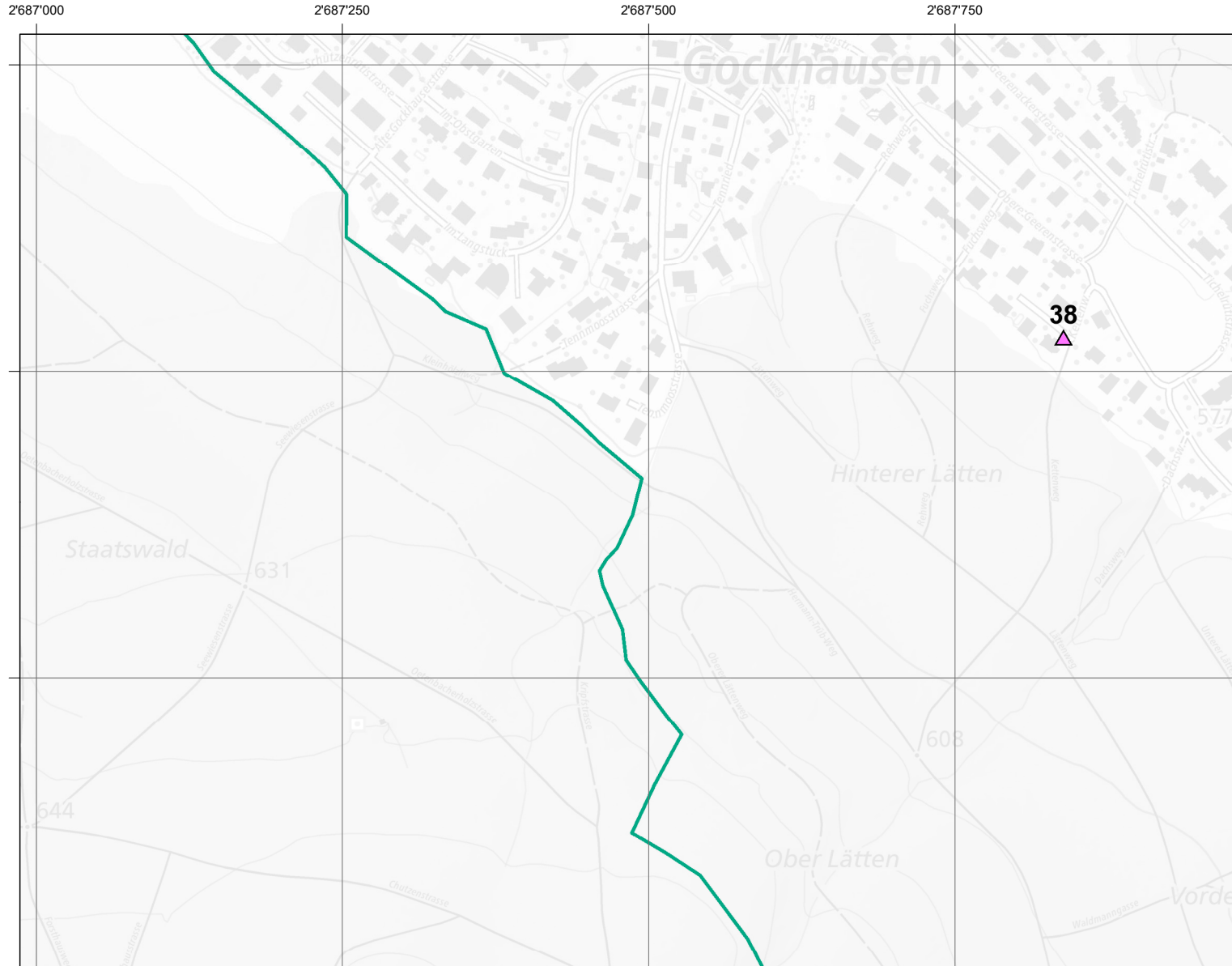
Kantonsstrassen

Gemeindestrassen

Points of Interest

Kantonsgrenzen

Gemeindegrenzen



Unfallschwere

Unfall mit:

- ▣ Getöteten U(G)
- Schwerverletzten U(SV)
- △ Leichtverletzten U(LV)
- ausschl. Sachschaden U(SS)

Unfalltyp

- ▣ 0 Schleuder- oder Selbstunfall
- ▣ 1 Überholunf., Fahrstreifenw.
- ▣ 2 Auffahrunfall
- ▣ 3 Abbiegeunfall
- ▣ 4 Einbiegeunfall
- ▣ 5 Überqueren der Fahrbahn
- ▣ 6 Frontalkollision
- ▣ 7 Parkierunfall
- ▣ 8 Fussgängerunfall
- ▣ 9 Tierunfall
- ▣ 00 Andere

DTV

- <1000
- 1000-2500
- 2500-5000
- 5000-10000
- 10000-25000
- 25000-50000
- >50000

Überwachungszonen

- aktiv
- inaktiv
- geplant

Kilometerpunkte

- 820
- 620

Nationalstrassen

- 97+/-

Kantonsstrassen

- 620

Gemeindestrassen

-

Points of Interest


- ☺
- 🚰
- 🚰
- 🚰

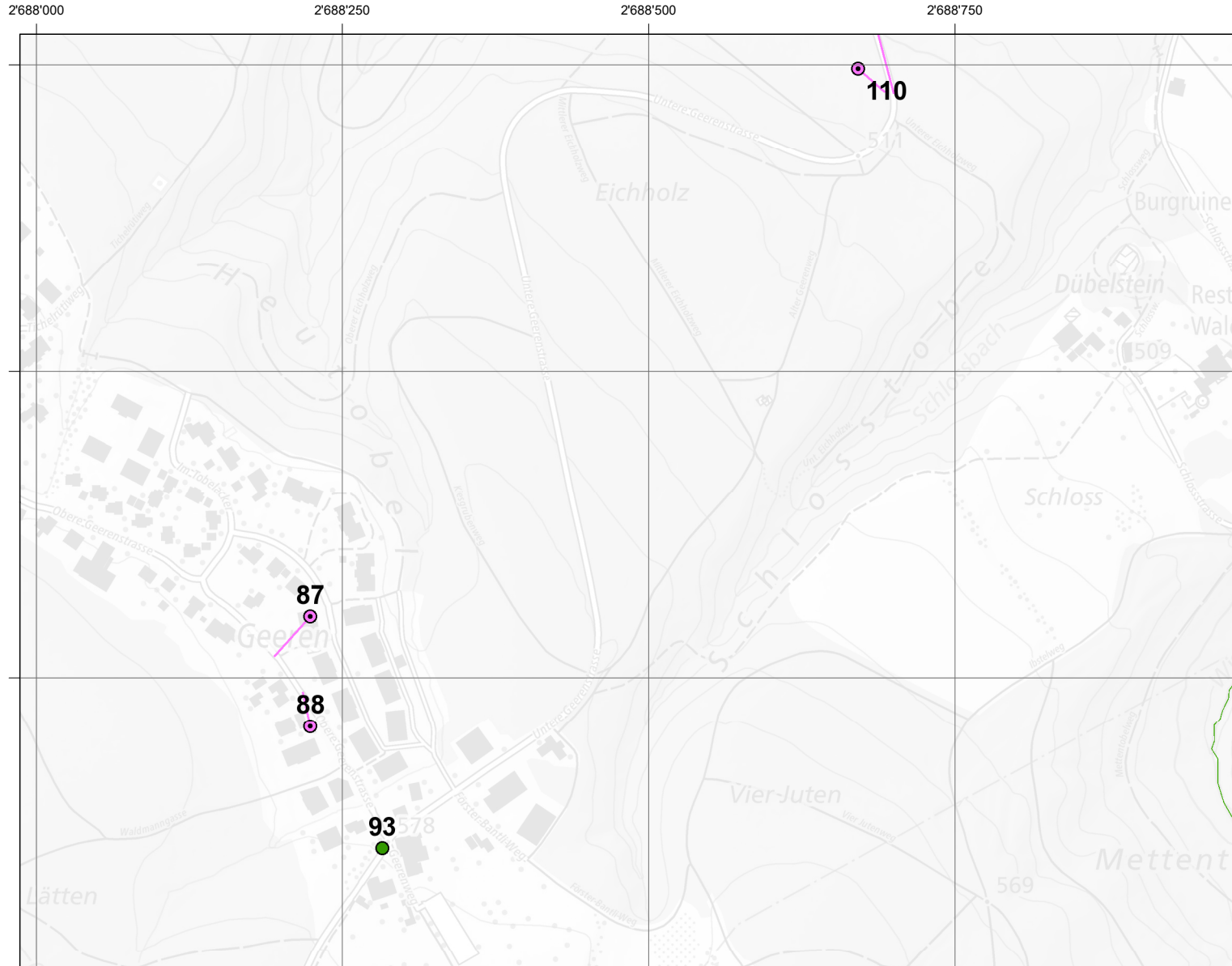
Kantonsgrenzen

-

Gemeindegrenzen

-





Unfallschwere

Unfall mit:

- ▣ Getöteten U(G)
- Schwerverletzten U(sv)
- △ Leichtverletzten U(LV)
- ausschl. Sachschaden U(ss)

Unfalltyp

- ▣ 0 Schleuder- oder Selbstunfall
- ▣ 1 Überholunf., Fahrstreifenw.
- ▣ 2 Auffahrunfall
- ▣ 3 Abbiegeunfall
- ▣ 4 Einbiegeunfall
- ▣ 5 Überqueren der Fahrbahn
- ▣ 6 Frontalkollision
- ▣ 7 Parkierunfall
- ▣ 8 Fussgängerunfall
- ▣ 9 Tierunfall
- ▣ 00 Andere

DTV

- <1'000
- 1'000- <2'500
- 2'500- <5'000
- 5'000- <10'000
- 10'000- <25'000
- 25'000- <50'000
- >50'000

Überwachungszonen

- aktiv
- inaktiv
- geplant

Kilometerpunkte (km 97+/-)

- 820
- 620

Nationalstrassen

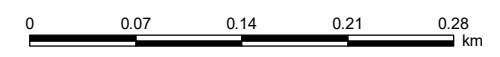
Kantonsstrassen

Gemeindestrassen

Points of Interest

Kantonsgrenzen

Gemeindegrenzen



ca. 1:5'000

© ASTRA / Kantone
15.07.2021 / ue06193



**Unfallanalyse z.hd. Herr
Hechenberger**

Gemeindegebiet Dübendorf 01.01.2017 -
31.12.2017



Unfallschwere

Unfall mit:

- ▣ Getöteten U(G)
- Schwerverletzten U(SV)
- △ Leichtverletzten U(LV)
- ausschl. Sachschaden U(SS)

Unfalltyp

- ▣ 0 Schleuder- oder Selbstunfall
- ▣ 1 Überholunf., Fahrstreifenw.
- ▣ 2 Auffahrunfall
- ▣ 3 Abbiegeunfall
- ▣ 4 Einbiegeunfall
- ▣ 5 Überqueren der Fahrbahn
- ▣ 6 Frontalkollision
- ▣ 7 Parkierunfall
- ▣ 8 Fussgängerunfall
- ▣ 9 Tierunfall
- ▣ 00 Andere

DTV

- <1000
- 1000-2500
- 2500-5000
- 5000-10000
- 10000-25000
- 25000-50000
- >50000

Überwachungszonen

- aktiv
- inaktiv
- geplant

Kilometerpunkte

- km 97+/-
- 820
- 620

Strassenkategorien


- Nationalstrassen
- Kantonsstrassen
- Gemeindestrassen

Points of Interest

- Personenverkehr
- ÖPNV
- Wasser
- Luftverkehr

Grenzen

- Kantonsgrenzen
- Gemeindegrenzen





Unfallschwere

Unfall mit:

- ▣ Getöteten U(G)
- Schwerverletzten U(SV)
- △ Leichtverletzten U(LV)
- ausschl. Sachschaden U(SS)

Unfalltyp

- ▣ 0 Schleuder- oder Selbstunfall
- ▣ 1 Überholunf., Fahrstreifenw.
- ▣ 2 Auffahrunfall
- ▣ 3 Abbiegeunfall
- ▣ 4 Einbiegeunfall
- ▣ 5 Überqueren der Fahrbahn
- ▣ 6 Frontalkollision
- ▣ 7 Parkierunfall
- ▣ 8 Fussgängerunfall
- ▣ 9 Tierunfall
- ▣ 00 Andere

DTV

- <1000
- 1000-2500
- 2500-5000
- 5000-10000
- 10000-25000
- 25000-50000
- >50000

Überwachungszonen

- aktiv
- inaktiv
- geplant

Nationalstrassen

Kilometerpunkte km 97+/-

Kantonsstrassen

620

Gemeindestrassen

Points of Interest

Kantonsgrenzen

Gemeindegrenzen