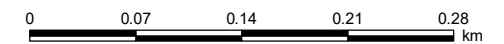
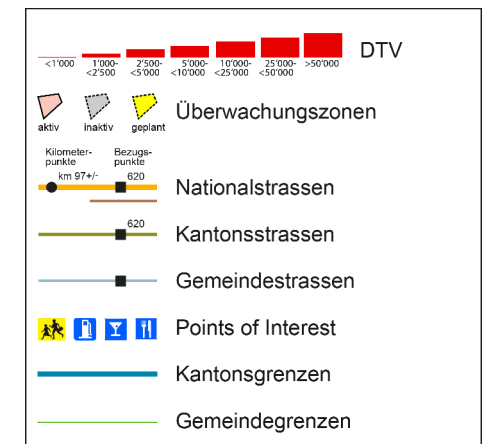
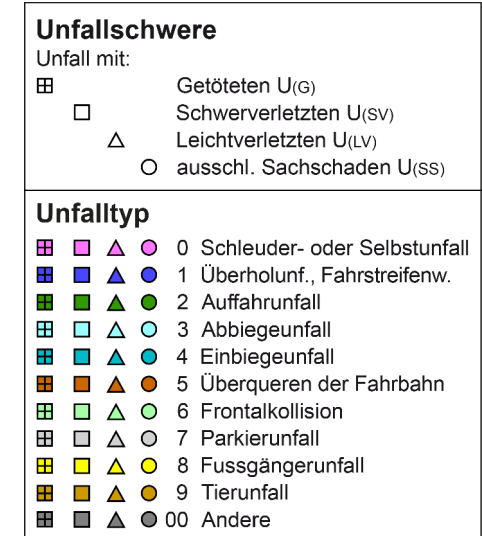


2'687'250 2'687'500 2'687'750 2'688'000

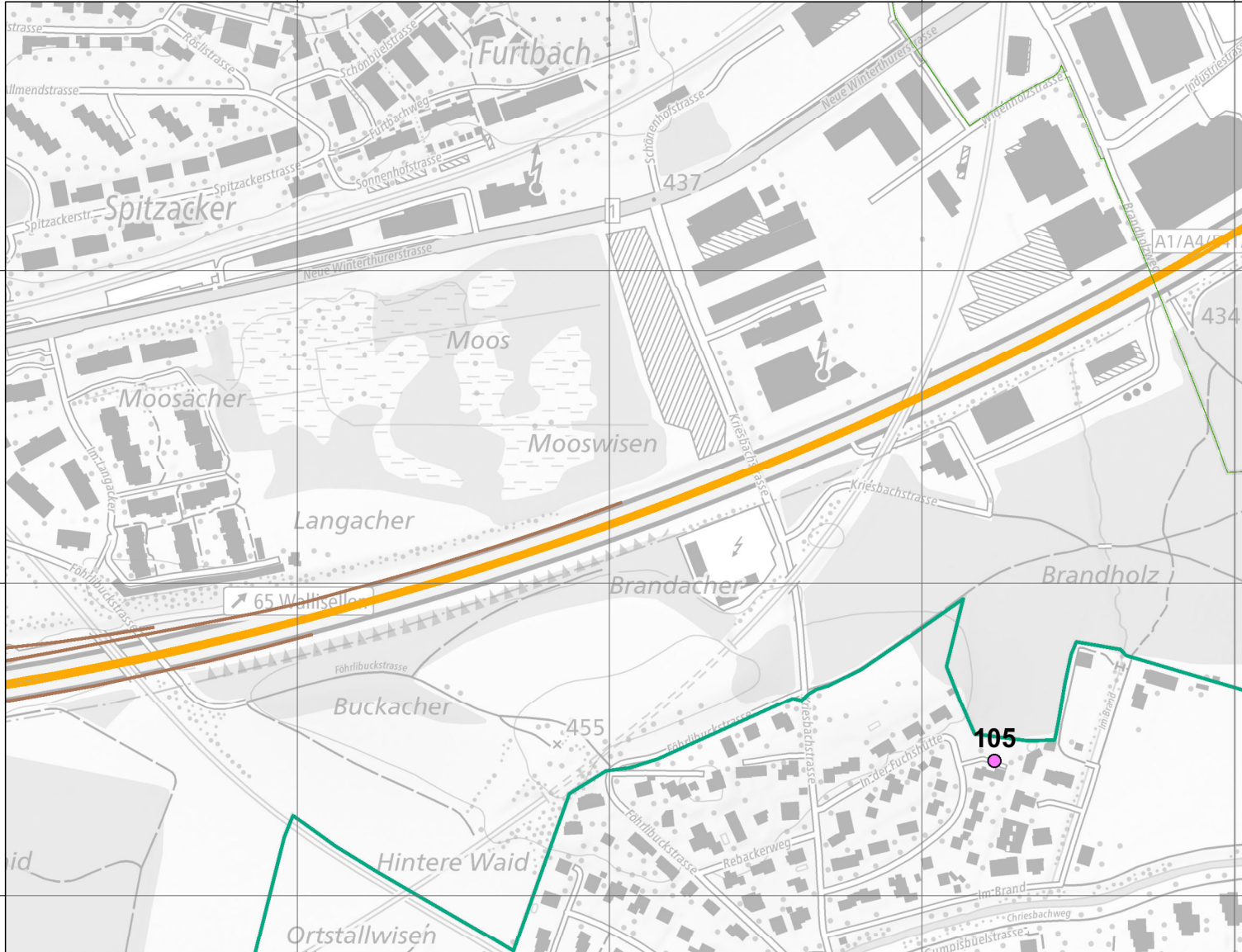


ca. 1:5'000

© ASTRA / Kantone
15.07.2021 / ue06193



2'688'250 2'688'500 2'688'750 2'689'000



Unfallsschwere

Unfall mit:

- ▣ Getöteten U(G)
- ▣ Schwerverletzten U(sv)
- ▣ Leichtverletzten U(LV)
- ausschl. Sachschaden U(ss)

Unfalltyp

- ▣ 0 Schleuder- oder Selbstunfall
- ▣ 1 Überholunf., Fahrstreifenw.
- ▣ 2 Auffahrunfall
- ▣ 3 Abbiegeunfall
- ▣ 4 Einbiegeunfall
- ▣ 5 Überqueren der Fahrbahn
- ▣ 6 Frontalkollision
- ▣ 7 Parkierunfall
- ▣ 8 Fussgängerunfall
- ▣ 9 Tierunfall
- ▣ 00 Andere

DTV

- <1'000
- 1'000 - <2'500
- 2'500 - <5'000
- 5'000 - <10'000
- 10'000 - <25'000
- 25'000 - <50'000
- >50'000

Überwachungszonen

- aktiv
- inaktiv
- geplant

Nationalstrassen

- Kilometerpunkte km 97+/-
- Bezugspunkte 820

Kantonsstrassen

- 620

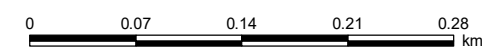
Gemeindestrassen

- im Brand

Points of Interest

- Person, Shop, Restaurant, etc.

Kantons- und Gemeindegrenzen



2'689'250 2'689'500 2'689'750 2'690'000



Unfallschwere

Unfall mit:

- ▣ Getöteten U(G)
- ▣ Schwerverletzten U(SV)
- ▣ Leichtverletzten U(LV)
- ausschl. Sachschaden U(SS)

Unfalltyp

- ▣ 0 Schleuder- oder Selbstunfall
- ▣ 1 Überholunf., Fahrstreifenw.
- ▣ 2 Auffahrunfall
- ▣ 3 Abbiegeunfall
- ▣ 4 Einbiegeunfall
- ▣ 5 Überqueren der Fahrbahn
- ▣ 6 Frontalkollision
- ▣ 7 Parkierunfall
- ▣ 8 Fussgängerunfall
- ▣ 9 Tierunfall
- ▣ 00 Andere

DTV

- <1'000
- 1'000 - <2'500
- 2'500 - <5'000
- 5'000 - <10'000
- 10'000 - <25'000
- 25'000 - <50'000
- >50'000

Überwachungszonen

- aktiv
- inaktiv
- geplant

Kilometerpunkte

- 820
- 620

Nationalstrassen


Kantonsstrassen

Gemeindestrassen

Points of Interest

Kantonsgrenzen

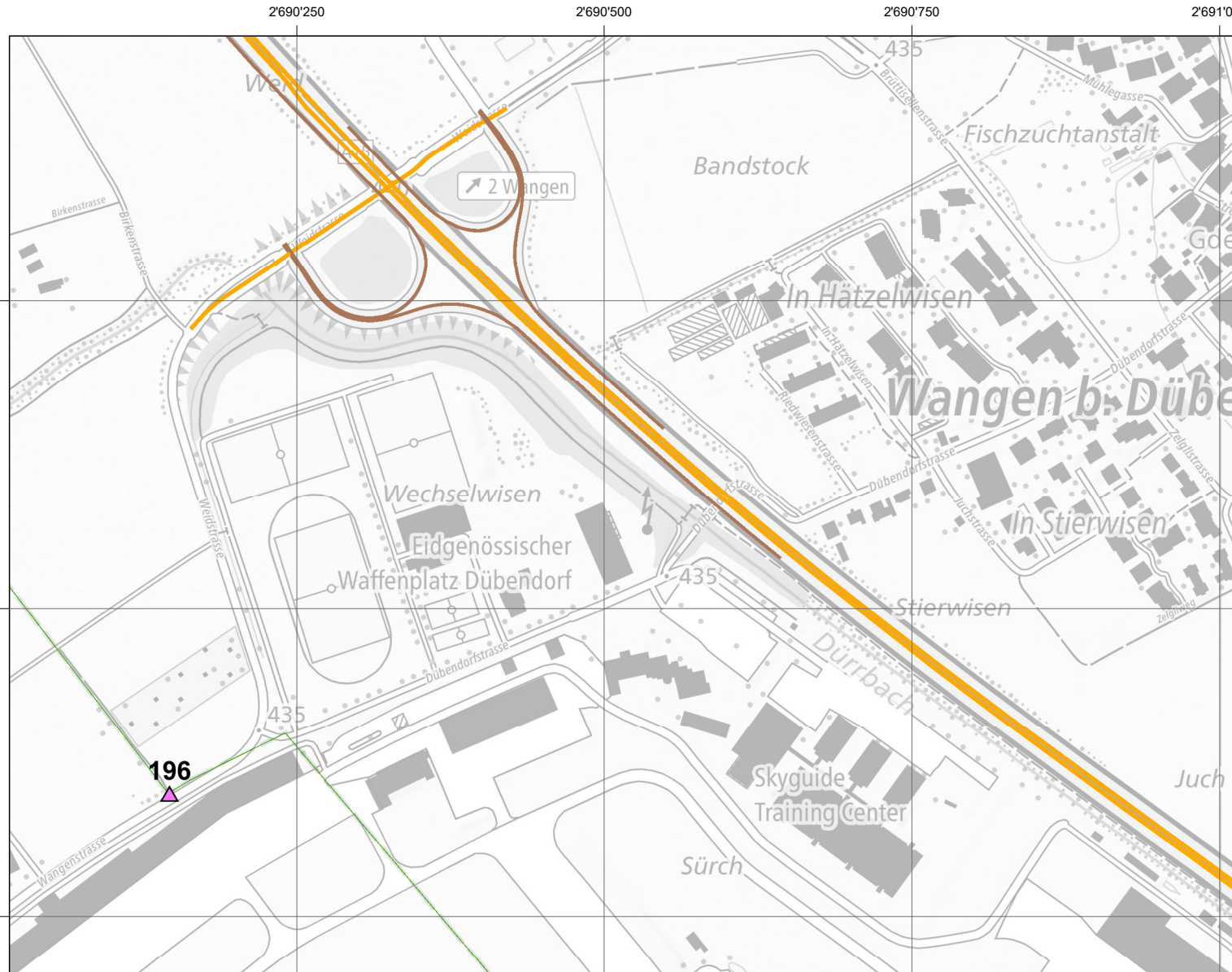
Gemeindegrenzen



ca. 1:5'000

© ASTRA / Kantone
15.07.2021 / ue06193





Unfallschwere	
Unfall mit:	
▣	Getöteten U(G)
□	Schwerverletzten U(sv)
△	Leichtverletzten U(LV)
○	ausschl. Sachschaden U(ss)

Unfalltyp	
▣	0 Schleuder- oder Selbstunfall
▣	1 Überholunf., Fahrstreifenw.
▣	2 Auffahrunfall
▣	3 Abbiegeunfall
▣	4 Einbiegeunfall
▣	5 Überqueren der Fahrbahn
▣	6 Frontalkollision
▣	7 Parkierunfall
▣	8 Fussgängerunfall
▣	9 Tierunfall
▣	00 Andere

DTM	
█	<1'000
█	1'000 - <2'500
█	2'500 - <5'000
█	5'000 - <10'000
█	10'000 - <25'000
█	25'000 - <50'000
█	>50'000

Überwachungszonen	
▣	aktiv
▣	inaktiv
▣	geplant

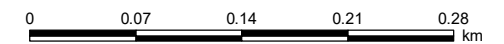
Nationalstrassen	
▣	Kilometerpunkte km 97+/-
▣	Bezugspunkte 820

Kantonsstrassen	
▣	620

Gemeindestrassen	
▣	

Points of Interest	
▣	
▣	
▣	
▣	

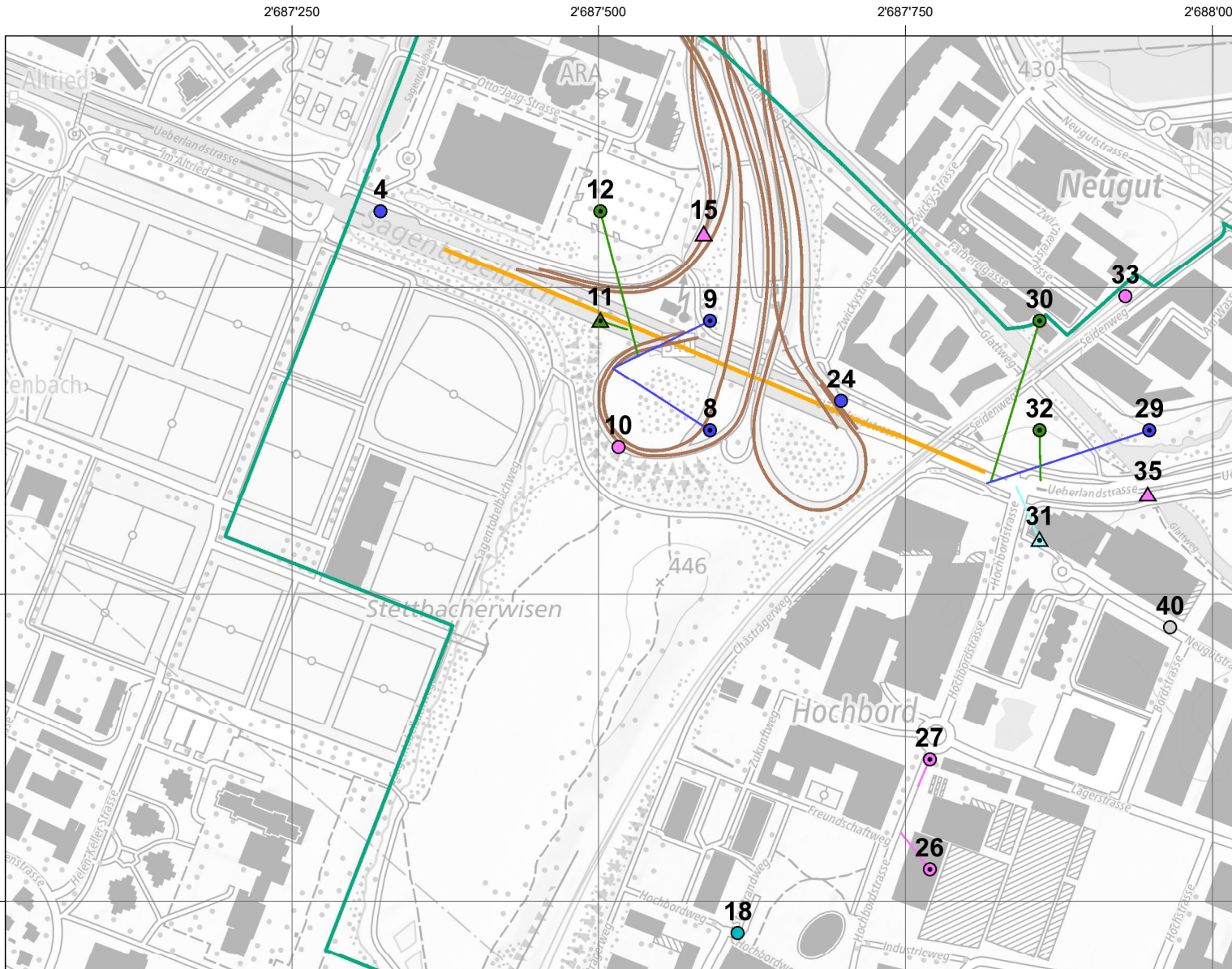
Kantons- und Gemeindegrenzen	
▣	Kantons- und Gemeindegrenzen



ca. 1:5'000

© ASTRA / Kantone
15.07.2021 / ue06193





Unfallschwere

Unfall mit:

- ▣ Getöteten U(G)
- ▣ Schwerverletzten U(sv)
- ▣ Leichtverletzten U(LV)
- ausschl. Sachschaden U(ss)

Unfalltyp

- ▣ 0 Schleuder- oder Selbstunfall
- ▣ 1 Überholunf., Fahrstreifenw.
- ▣ 2 Auffahrunfall
- ▣ 3 Abbiegeunfall
- ▣ 4 Einbiegeunfall
- ▣ 5 Überqueren der Fahrbahn
- ▣ 6 Frontalkollision
- ▣ 7 Parkierunfall
- ▣ 8 Fussgängerunfall
- ▣ 9 Tierunfall
- ▣ 00 Andere

DTV

- <1'000
- 1'000 - <2'500
- 2'500 - <5'000
- 5'000 - <10'000
- 10'000 - <25'000
- 25'000 - <50'000
- >50'000

Überwachungszonen

- aktiv
- inaktiv
- geplant

Kilometerpunkte

- 820
- 620

Nationalstrassen

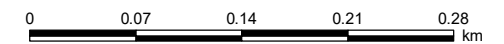
Kantonsstrassen

Gemeindestrassen

Points of Interest

Kantonsgrenzen

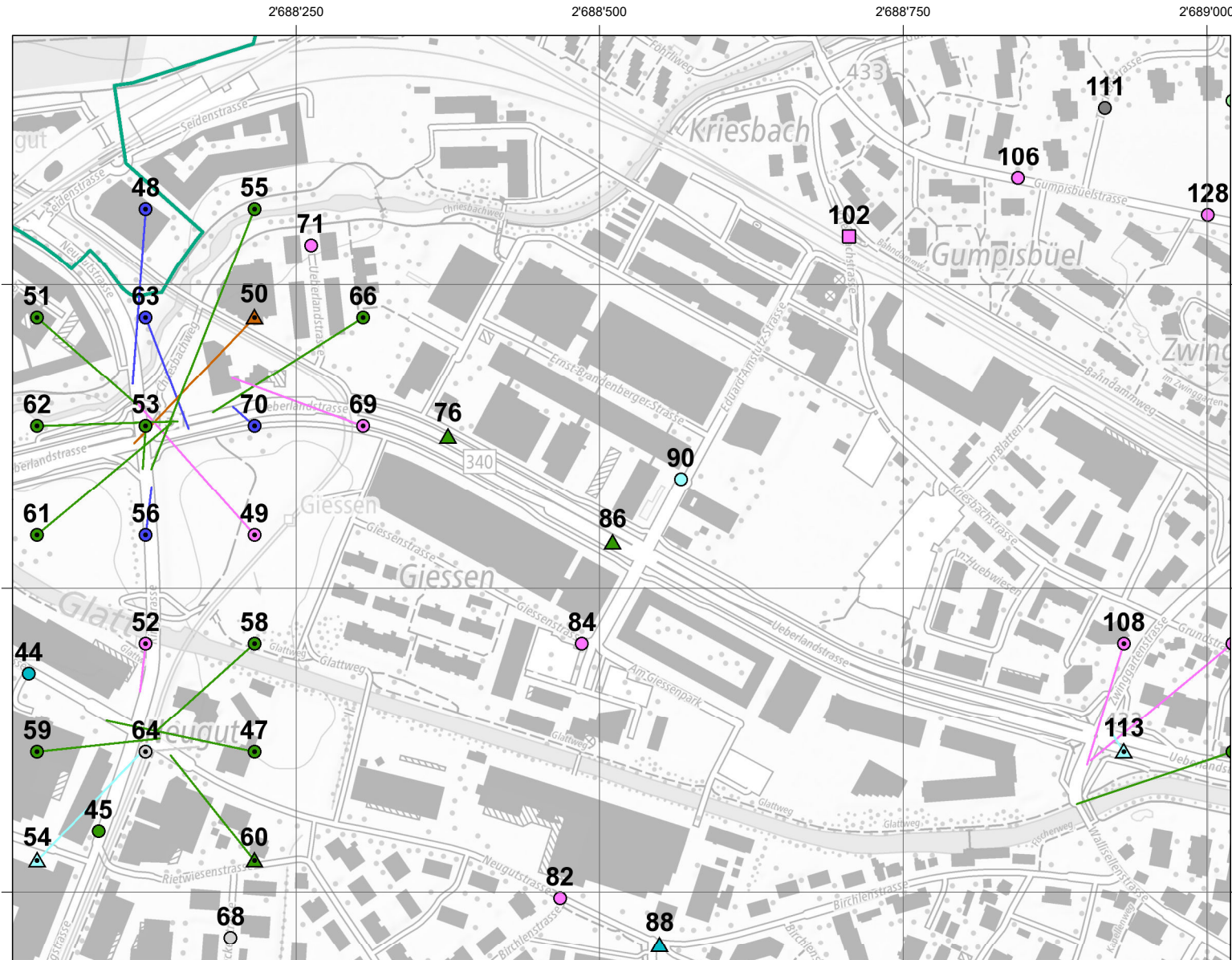
Gemeiddegrenzen



ca. 1:5'000

© ASTRA / Kantone
15.07.2021 / ue06193





Unfallschwere

Unfall mit:

- ▣ Getöteten U(G)
- Schwerverletzten U(sv)
- △ Leichtverletzten U(LV)
- ausschl. Sachschaden U(ss)

Unfalltyp

- ▣ 0 Schleuder- oder Selbstunfall
- ▣ 1 Überholunf., Fahrstreifenw.
- ▣ 2 Auffahrunfall
- ▣ 3 Abbiegeunfall
- ▣ 4 Einbiegeunfall
- ▣ 5 Überqueren der Fahrbahn
- ▣ 6 Frontalkollision
- ▣ 7 Parkierunfall
- ▣ 8 Fussgängerunfall
- ▣ 9 Tierunfall
- ▣ 00 Andere

DTV

- <1'000
- 1'000-2'500
- 2'500-5'000
- 5'000-10'000
- 10'000-25'000
- 25'000-50'000
- >50'000

Überwachungszonen

- aktiv
- inaktiv
- geplant

Kilometerpunkte

- 820
- 620

Bezugspunkte

- 820
- 620

Nationalstrassen

Kantonsstrassen

Gemeindestrassen

Points of Interest

Kantonsgrenzen

Gemeindegrenzen

0 0.07 0.14 0.21 0.28 km

ca. 1:5'000

© ASTRA / Kantone
15.07.2021 / ue06193

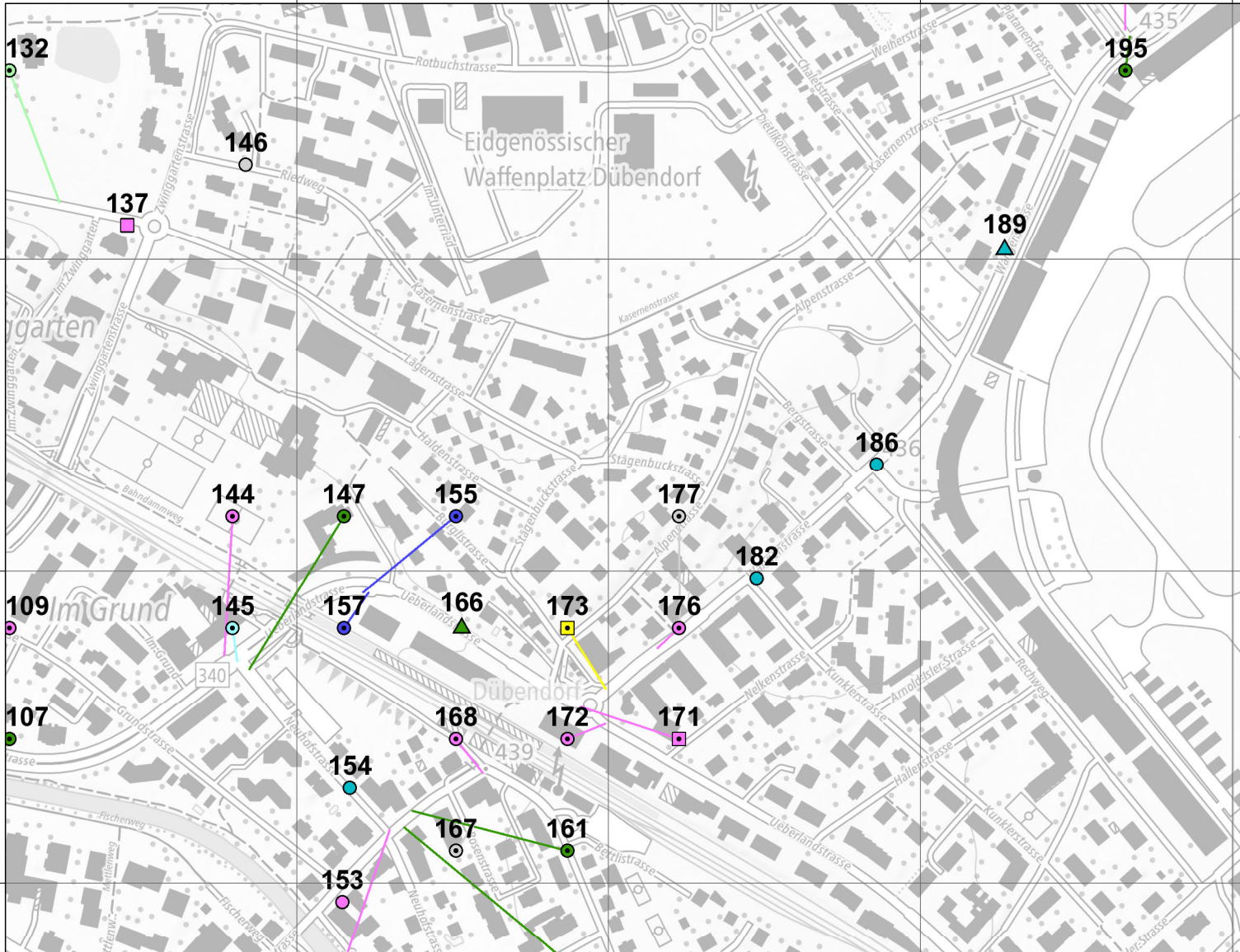
N

B2

**Unfallanalyse z.hd. Herr
Hechenberger**

Gemeindegebiet Dübendorf 01.01.2018 -
31.12.2018

2'689'250 2'689'500 2'689'750 2'690'000



Unfallschwere

Unfall mit:

- ▣ Getöteten U(G)
- Schwerverletzten U(sv)
- △ Leichtverletzten U(LV)
- ausschl. Sachschaden U(ss)

Unfalltyp

- ▣ 0 Schleuder- oder Selbstunfall
- ▣ 1 Überholf., Fahrstreifenw.
- ▣ 2 Auffahrunfall
- ▣ 3 Abbiegeunfall
- ▣ 4 Einbiegeunfall
- ▣ 5 Überqueren der Fahrbahn
- ▣ 6 Frontalkollision
- ▣ 7 Parkierunfall
- ▣ 8 Fussgängerunfall
- ▣ 9 Tierunfall
- ▣ 00 Andere

DTV

- <1'000
- 1'000 - <2'500
- 2'500 - <5'000
- 5'000 - <10'000
- 10'000 - <25'000
- 25'000 - <50'000
- >50'000

Überwachungszonen

- aktiv
- inaktiv
- geplant

Kilometerpunkte

- 820
- 620

Nationalstrassen

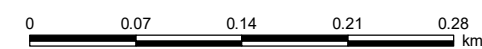
Kantonsstrassen

Gemeindestrassen

Points of Interest

Kantonsgrenzen

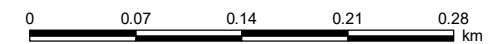
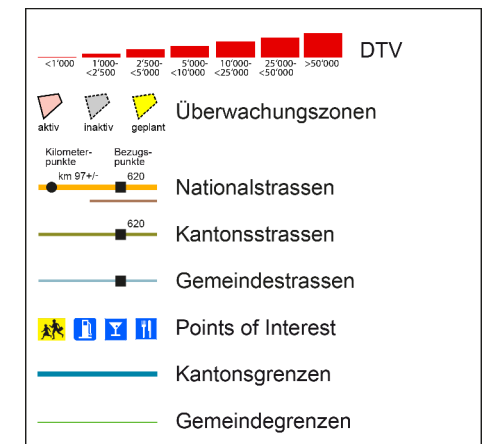
Gemeiddegrenzen





Unfallsschwere	
Unfall mit:	
▣	Getöteten U(G)
□	Schwerverletzten U(SV)
△	Leichtverletzten U(LV)
○	ausschl. Sachschaden U(SS)

Unfalltyp	
▣	0 Schleuder- oder Selbstunfall
▣	1 Überholunf., Fahrstreifenw.
▣	2 Auffahrunfall
▣	3 Abbiegeunfall
▣	4 Einbiegeunfall
▣	5 Überqueren der Fahrbahn
▣	6 Frontalkollision
▣	7 Parkierunfall
▣	8 Fussgängerunfall
▣	9 Tierunfall
▣	00 Andere


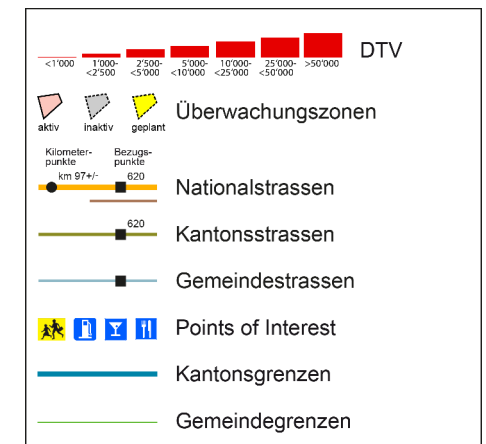
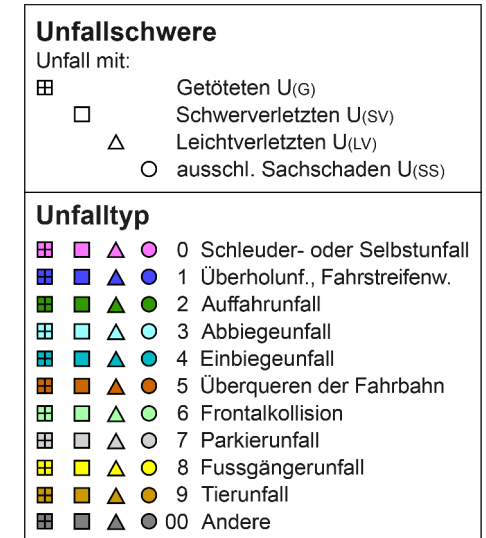
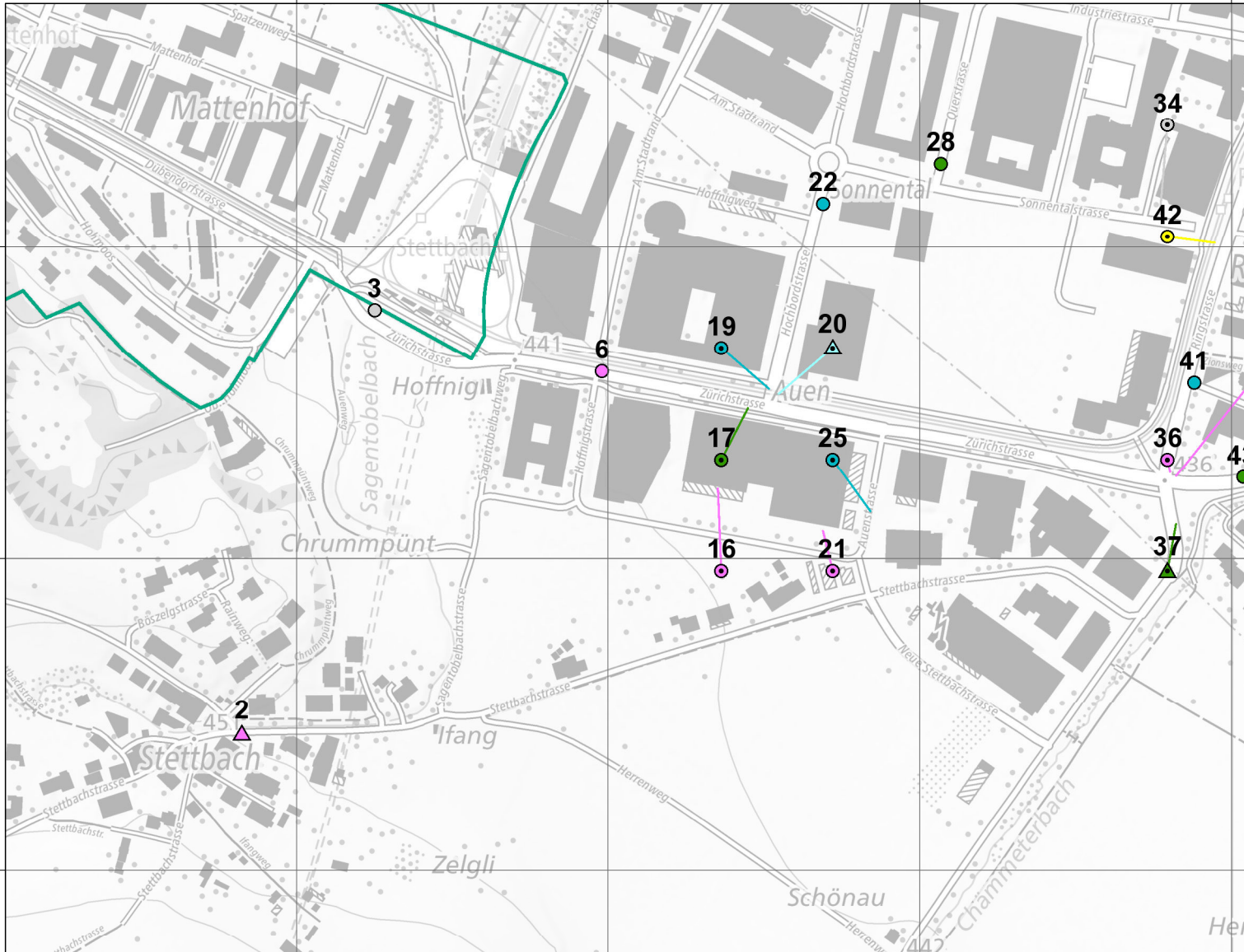


ca. 1:5'000

© ASTRA / Kantone
15.07.2021 / ue06193



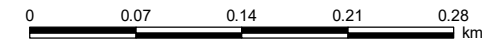
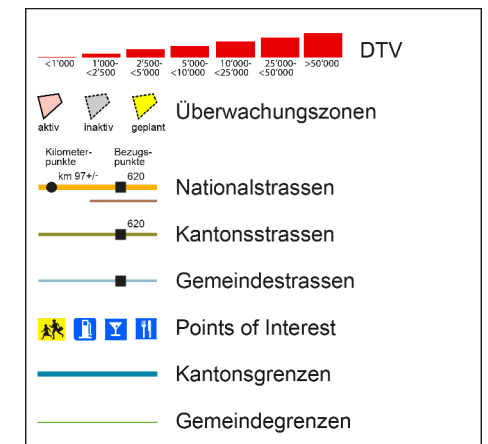
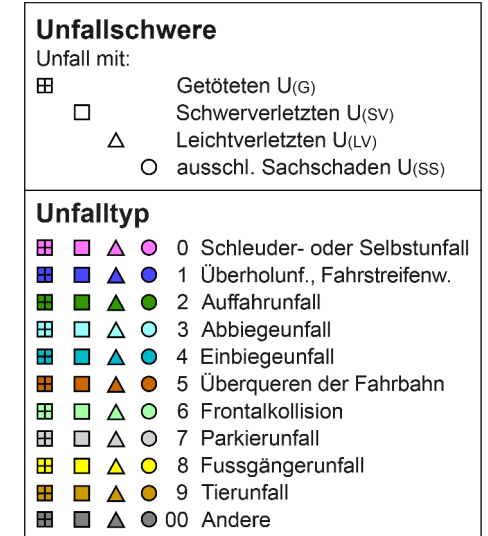
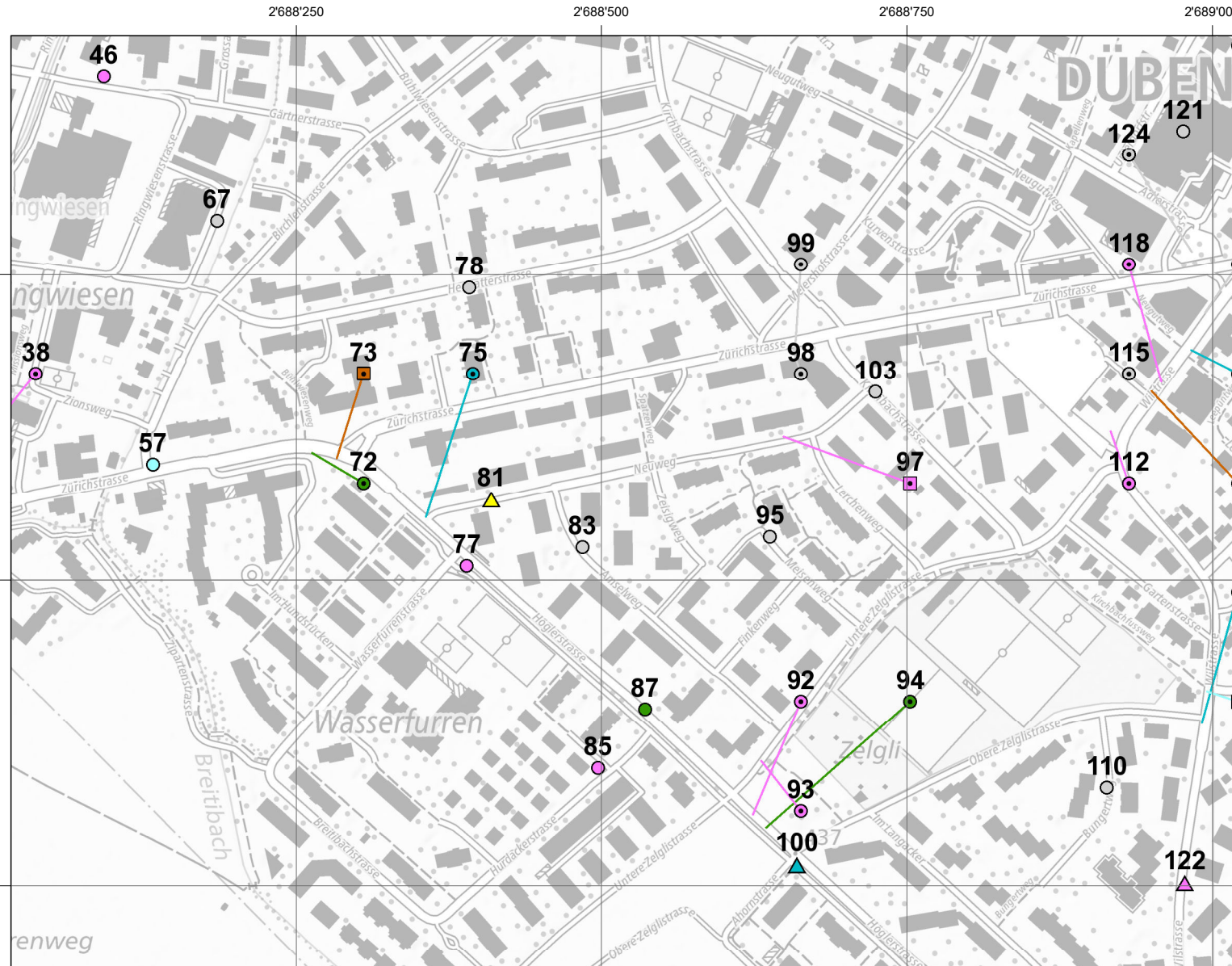
2'687'250 2'687'500 2'687'750 2'688'000

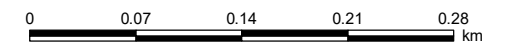
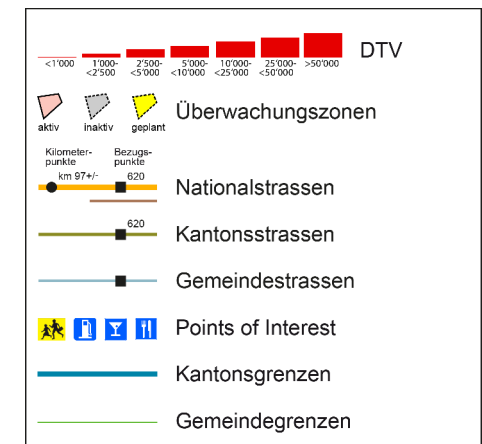
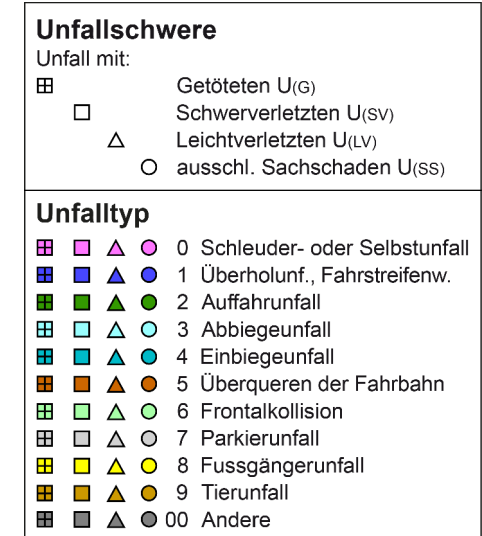
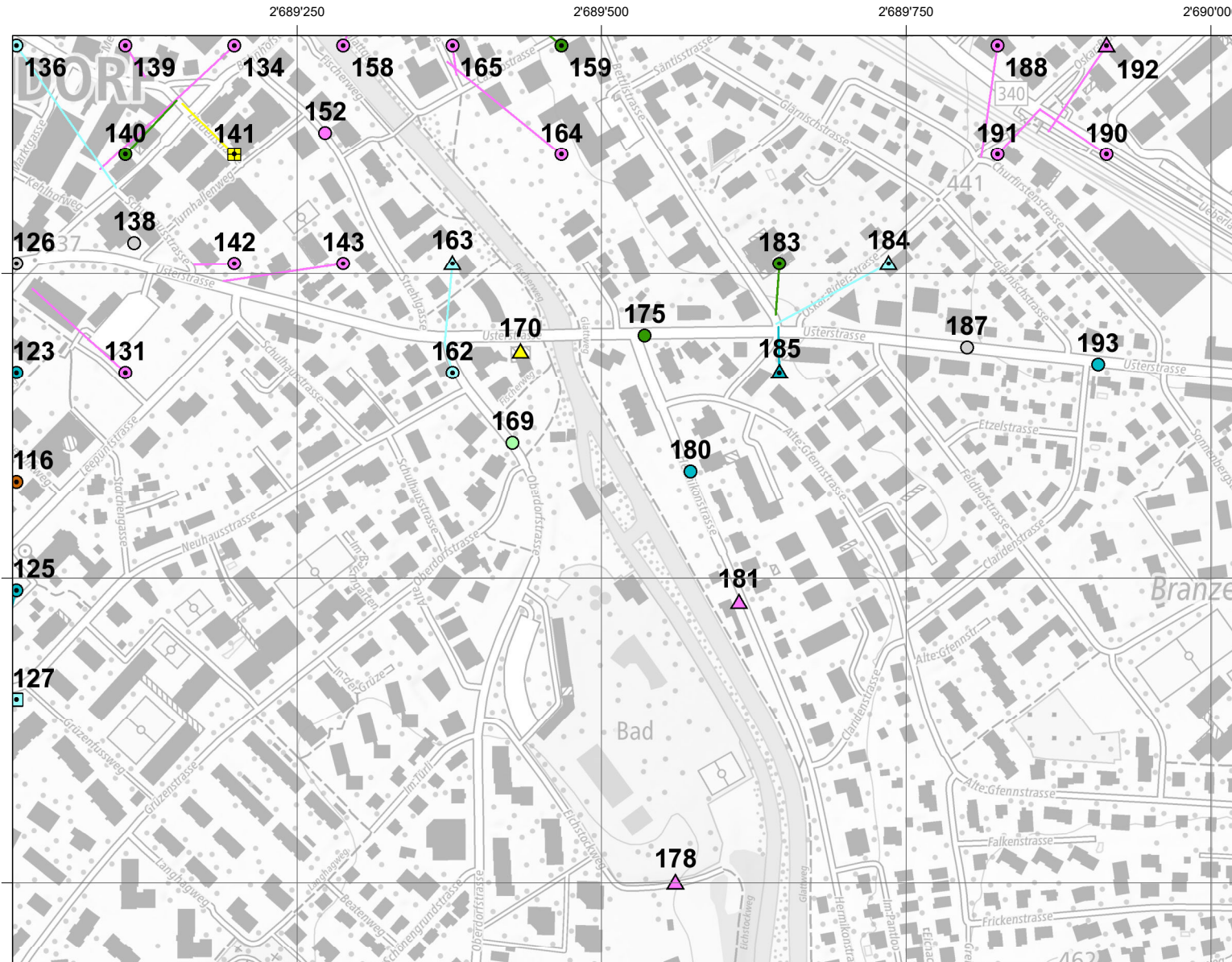


ca. 1:5'000

© ASTRA / Kantone
15.07.2021 / ue06193





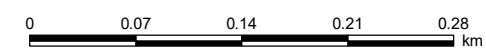
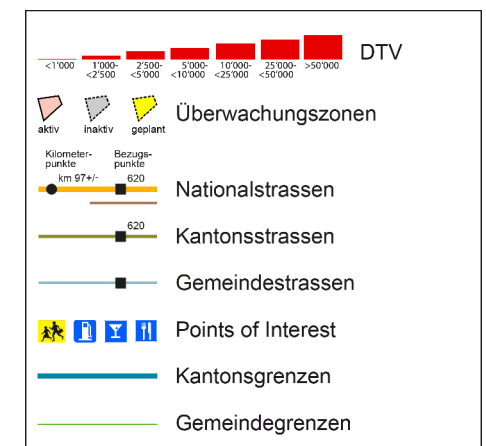
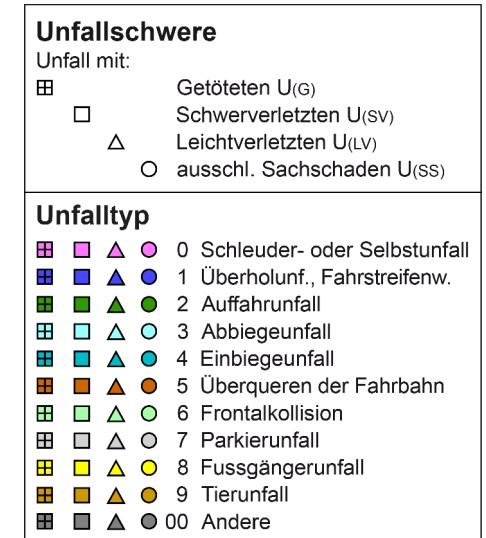


ca. 1:5'000

© ASTRA / Kantone
15.07.2021 / ue06193



2'690'250 2'690'500 2'690'750 2'691'000



**Unfallanalyse z.hd. Herr
Hechenberger**

Gemeindegebiet Dübendorf 01.01.2018 -
31.12.2018

2'691'250 2'691'500 2'691'750 2'692'000



Unfallschwere

Unfall mit:

- ▣ Getöteten U(G)
- ▣ Schwerverletzten U(SV)
- ▣ Leichtverletzten U(LV)
- ausschl. Sachschaden U(SS)

Unfalltyp

- ▣ 0 Schleuder- oder Selbstunfall
- ▣ 1 Überholunf., Fahrstreifenw.
- ▣ 2 Auffahrunfall
- ▣ 3 Abbiegeunfall
- ▣ 4 Einbiegeunfall
- ▣ 5 Überqueren der Fahrbahn
- ▣ 6 Frontalkollision
- ▣ 7 Parkierunfall
- ▣ 8 Fussgängerunfall
- ▣ 9 Tierunfall
- ▣ 00 Andere

DTV

- <1'000
- 1'000 - <2'500
- 2'500 - <5'000
- 5'000 - <10'000
- 10'000 - <25'000
- 25'000 - <50'000
- >50'000

Überwachungszonen

- aktiv
- inaktiv
- geplant

Kilometerpunkte

- 97+/-
- 820
- 620

Nationalstrassen


Kantonsstrassen

Gemeindestrassen

Points of Interest

Kantonsgrenzen

Gemeindegrenzen



ca. 1:5'000

© ASTRA / Kantone
15.07.2021 / ue06193





Unfallsschwere

Unfall mit:

- ▣ Getöteten U(G)
- ▣ Schwerverletzten U(SV)
- △ Leichtverletzten U(LV)
- ausschl. Sachschaden U(SS)

Unfalltyp

- ▣ 0 Schleuder- oder Selbstunfall
- ▣ 1 Überholunf., Fahrstreifenw.
- ▣ 2 Auffahrunfall
- ▣ 3 Abbiegeunfall
- ▣ 4 Einbiegeunfall
- ▣ 5 Überqueren der Fahrbahn
- ▣ 6 Frontalkollision
- ▣ 7 Parkierunfall
- ▣ 8 Fussgängerunfall
- ▣ 9 Tierunfall
- ▣ 00 Andere

DTV

- <1'000
- 1'000-2'500
- 2'500-5'000
- 5'000-10'000
- 10'000-25'000
- 25'000-50'000
- >50'000

Überwachungszonen

- aktiv
- inaktiv
- geplant

Kilometerpunkte

- 820
- 620

Nationalstrassen

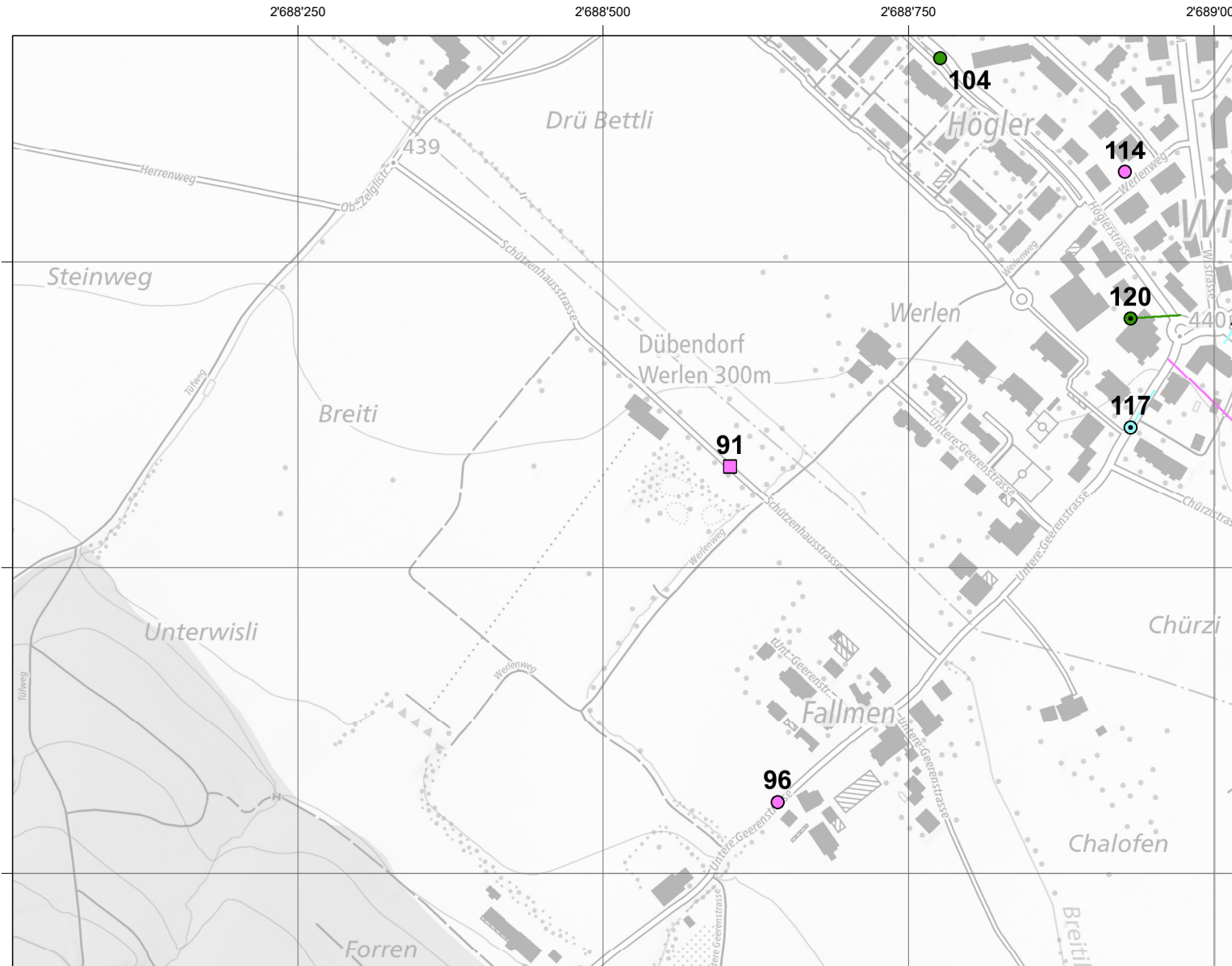
Kantonsstrassen

Gemeindestrassen

Points of Interest

Kantonsgrenzen

Gemeindegrenzen



Unfallsschwere

Unfall mit:

- ▣ Getöteten U(G)
- ▣ Schwerverletzten U(sv)
- △ Leichtverletzten U(LV)
- ausschl. Sachschaden U(ss)

Unfalltyp

- ▣ 0 Schleuder- oder Selbstunfall
- ▣ 1 Überholunf., Fahrstreifenw.
- ▣ 2 Auffahrunfall
- ▣ 3 Abbiegeunfall
- ▣ 4 Einbiegeunfall
- ▣ 5 Überqueren der Fahrbahn
- ▣ 6 Frontalkollision
- ▣ 7 Parkierunfall
- ▣ 8 Fussgängerunfall
- ▣ 9 Tierunfall
- ▣ 00 Andere

DTV

- <1'000
- 1'000 - <2'500
- 2'500 - <5'000
- 5'000 - <10'000
- 10'000 - <25'000
- 25'000 - <50'000
- >50'000

Überwachungszonen

- aktiv
- inaktiv
- geplant

Kilometerpunkte

- km 97+/-
- 820
- 620

Nationalstrassen

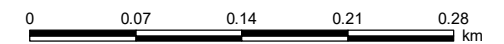
Kantonsstrassen

Gemeindestrassen

Points of Interest

Kantonsgrenzen

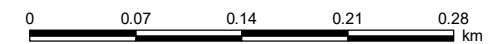
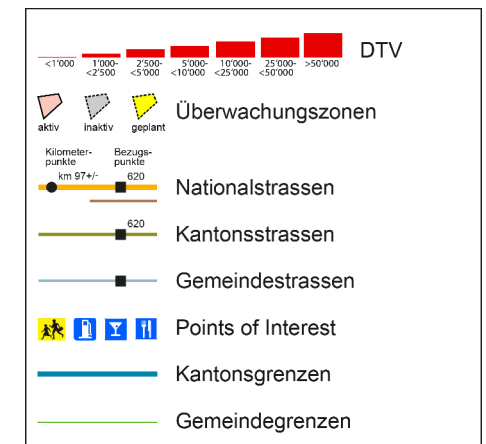
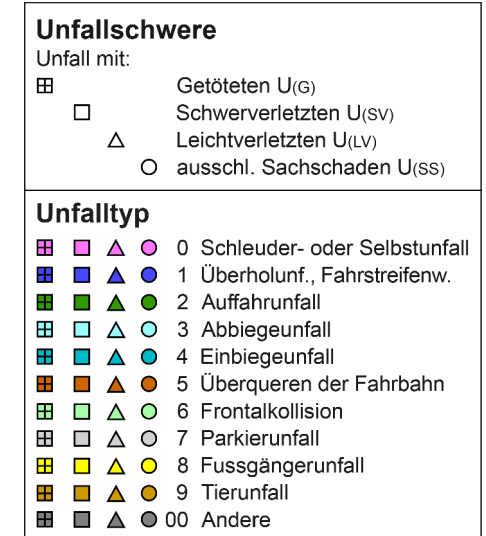
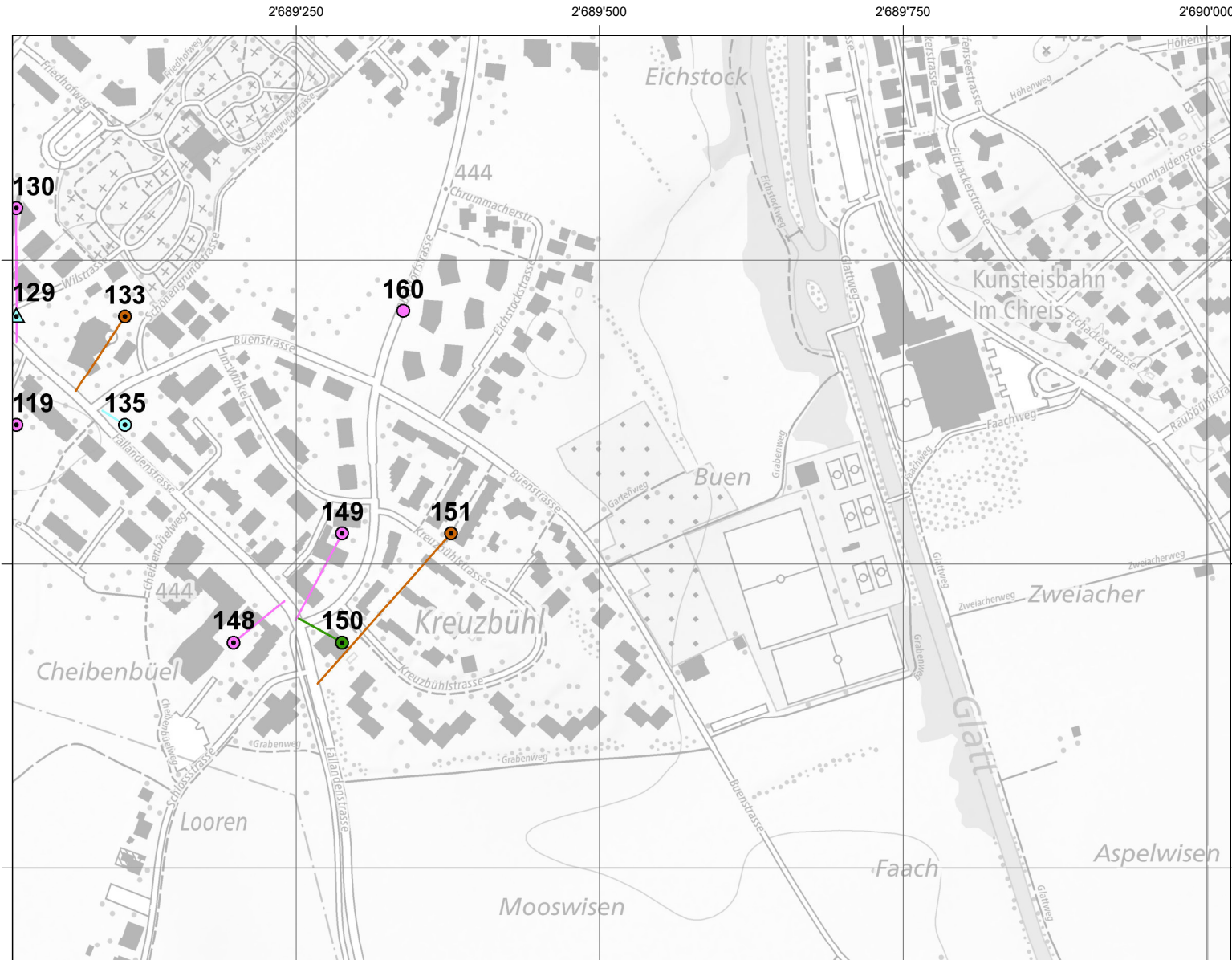
Gemeiddegrenzen



ca. 1:5'000

© ASTRA / Kantone
15.07.2021 / ue06193





ca. 1:5'000

© ASTRA / Kantone
15.07.2021 / ue06193





Unfallschwere

Unfall mit:

- ▣ Getöteten U(G)
- ▣ Schwerverletzten U(sv)
- △ Leichtverletzten U(LV)
- ausschl. Sachschaden U(ss)

Unfalltyp

- ▣ 0 Schleuder- oder Selbstunfall
- ▣ 1 Überholunf., Fahrstreifenw.
- ▣ 2 Auffahrunfall
- ▣ 3 Abbiegeunfall
- ▣ 4 Einbiegeunfall
- ▣ 5 Überqueren der Fahrbahn
- ▣ 6 Frontalkollision
- ▣ 7 Parkierunfall
- ▣ 8 Fussgängerunfall
- ▣ 9 Tierunfall
- ▣ 00 Andere

DTV

- <1'000
- 1'000 - <2'500
- 2'500 - <5'000
- 5'000 - <10'000
- 10'000 - <25'000
- 25'000 - <50'000
- >50'000

Überwachungszonen

- aktiv
- inaktiv
- geplant

Kilometerpunkte

- 820
- 620

Nationalstrassen

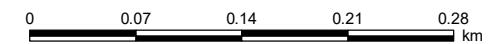
Kantonsstrassen

Gemeindestrassen

Points of Interest

Kantonsgrenzen

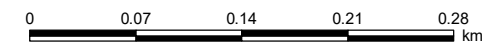
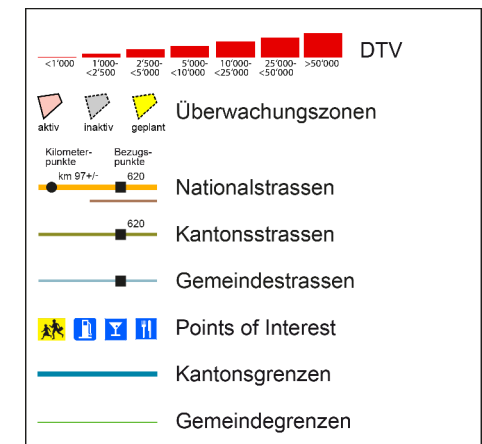
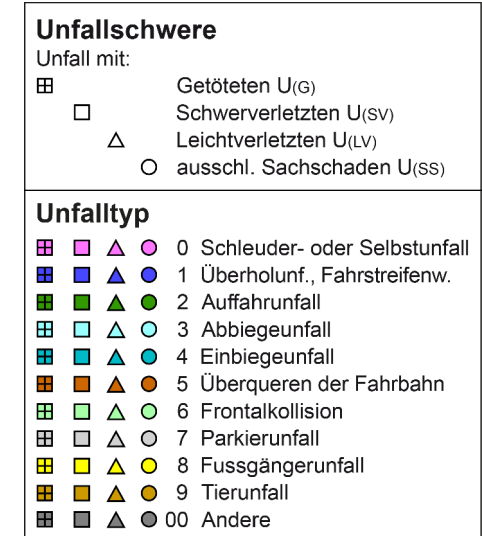
Gemeindegrenzen



ca. 1:5'000

© ASTRA / Kantone
15.07.2021 / ue06193

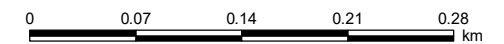
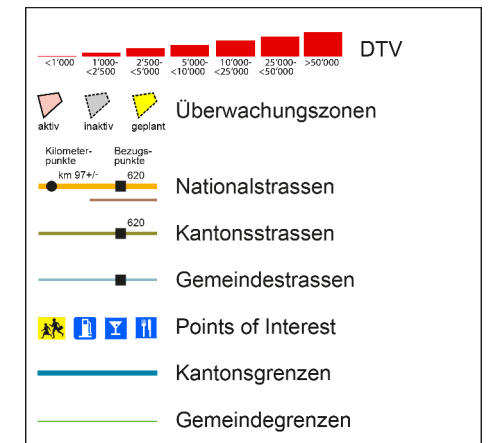
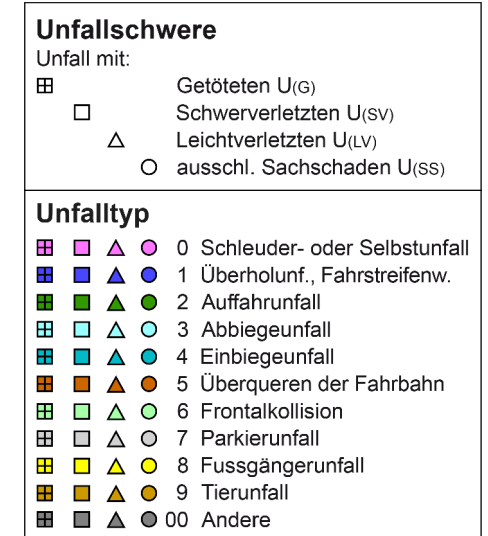
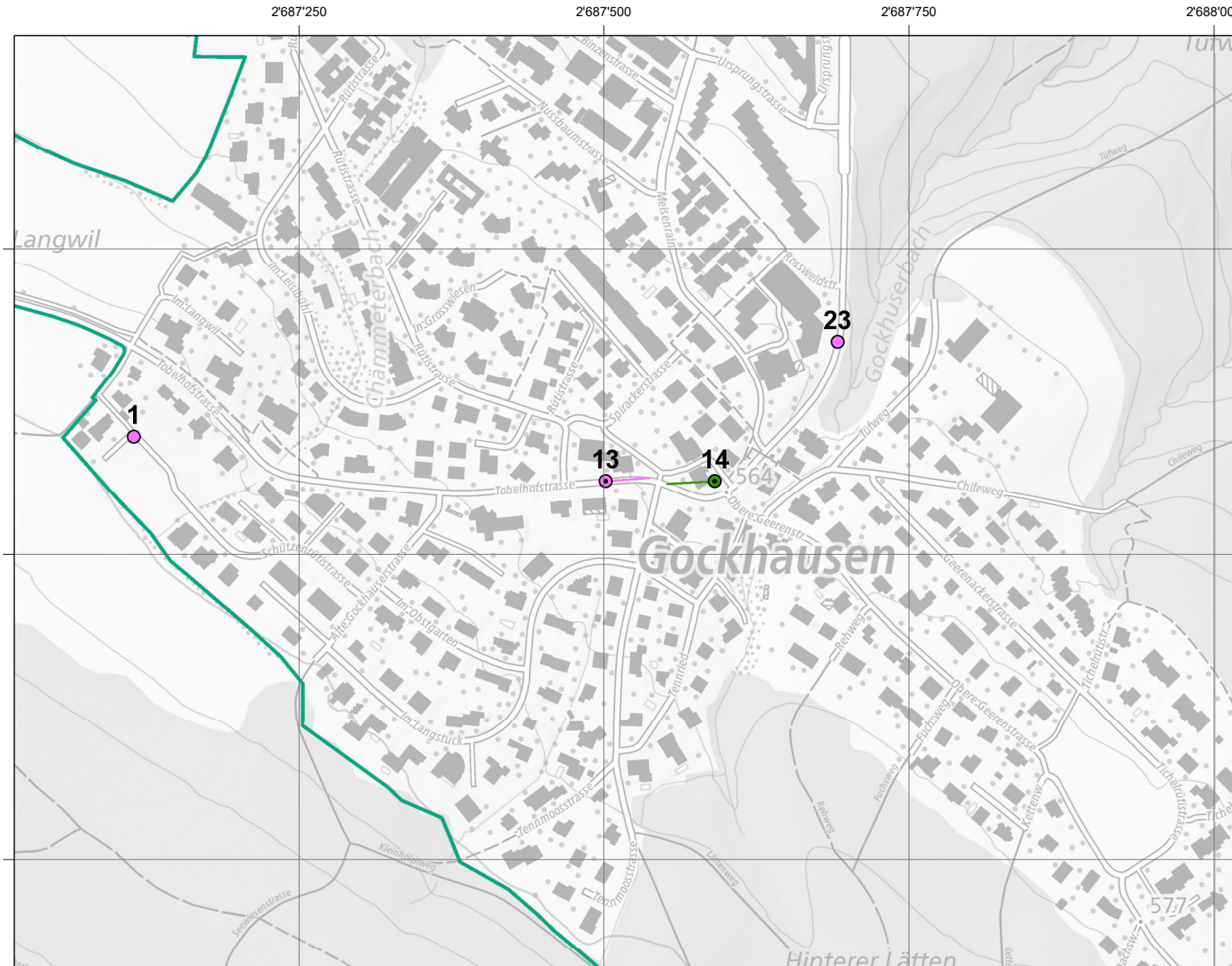




ca. 1:5'000

© ASTRA / Kantone
15.07.2021 / ue06193

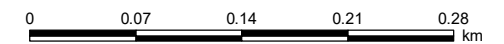
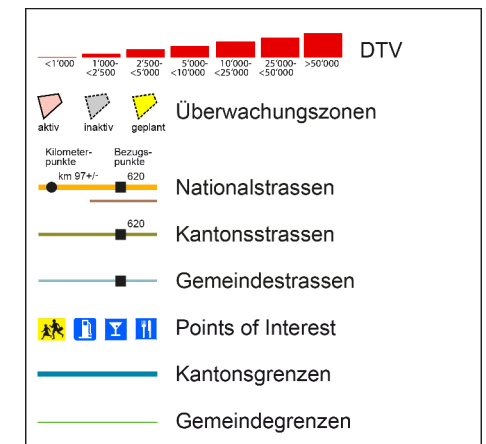
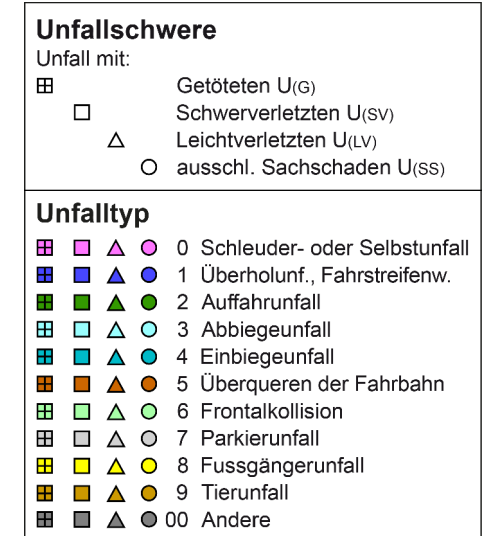
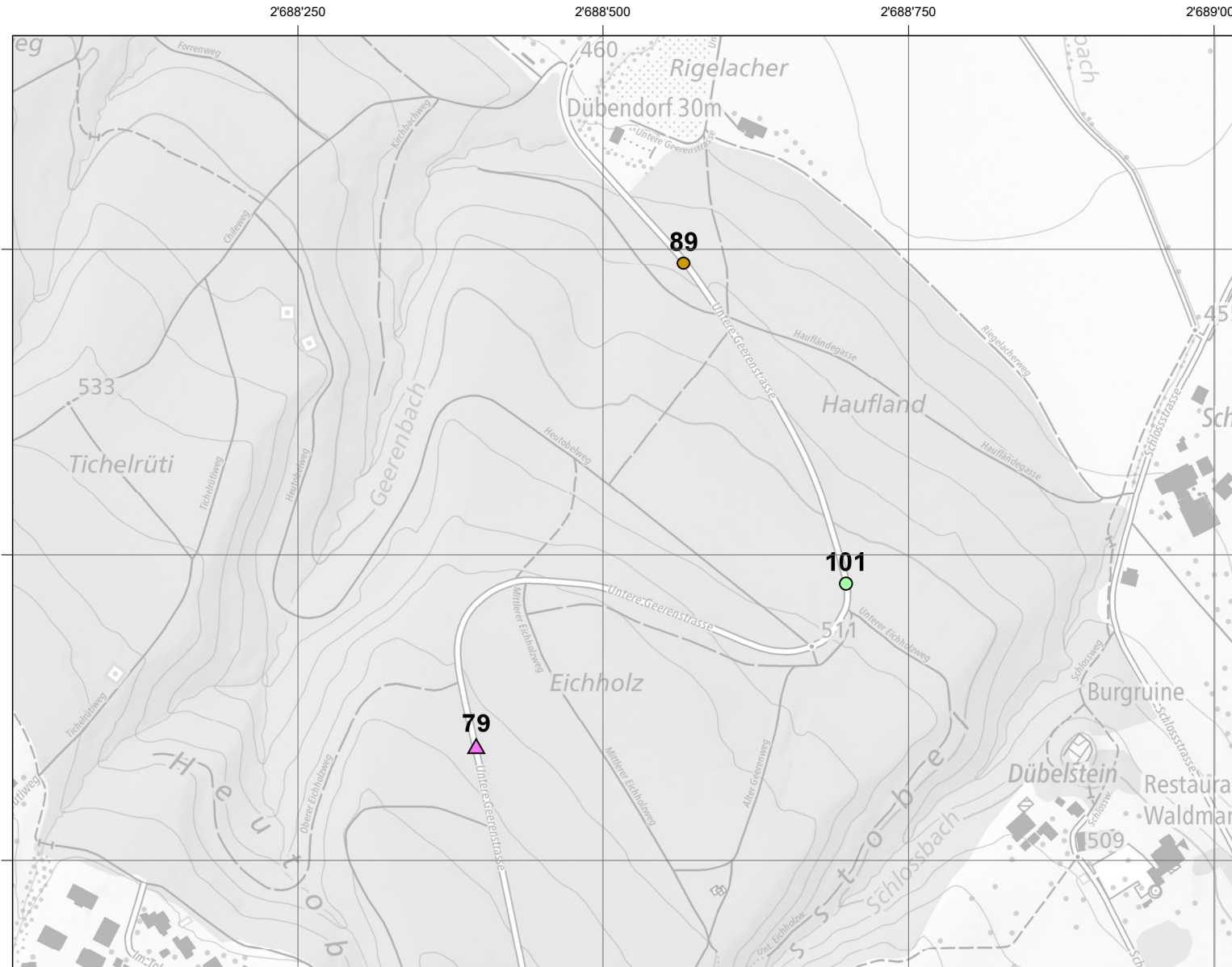




ca. 1:5'000

© ASTRA / Kantone
15.07.2021 / ue06193

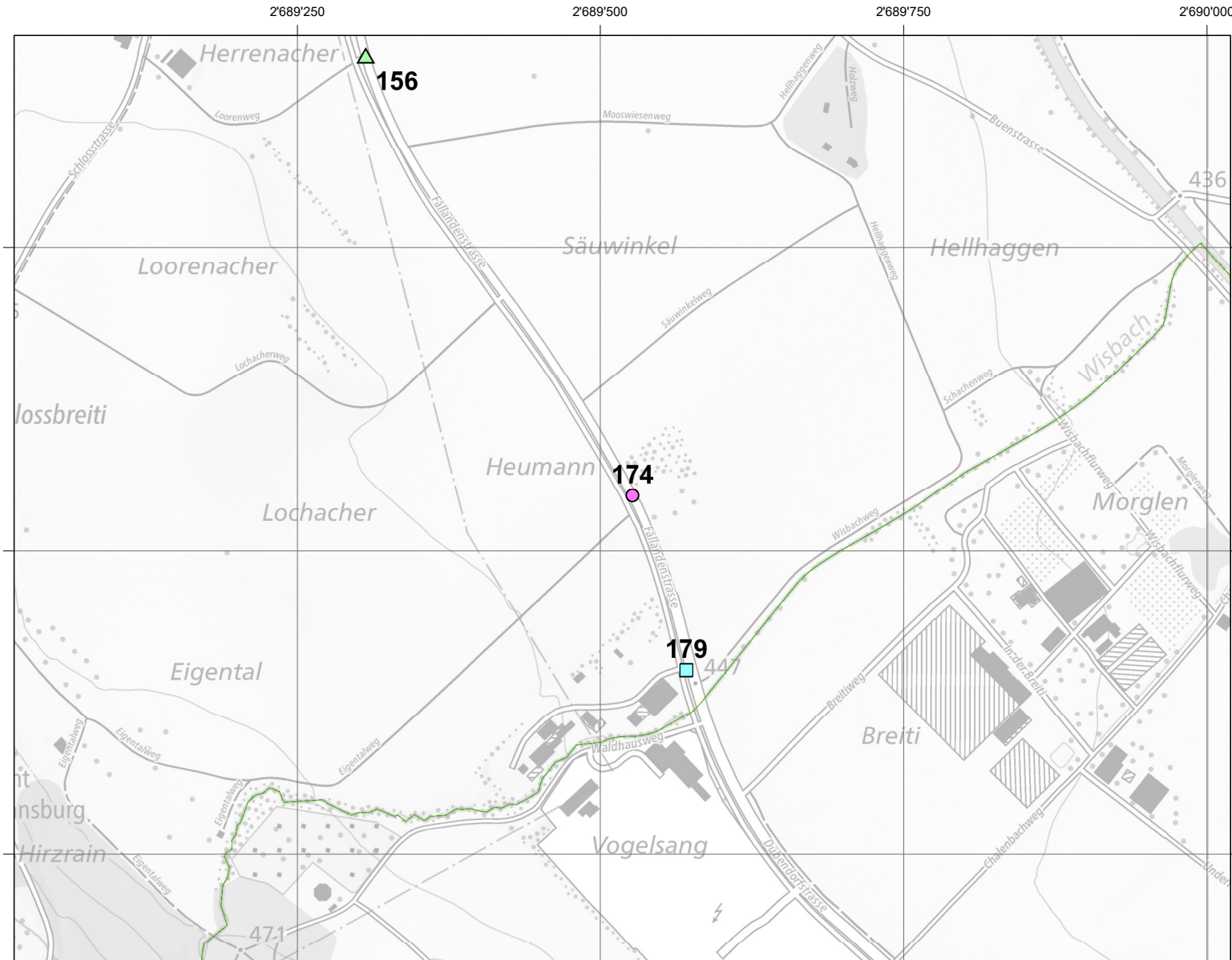




ca. 1:5'000

© ASTRA / Kantone
15.07.2021 / ue06193





Unfallschwere

Unfall mit:

- ▣ Getöteten U(G)
- ▣ Schwerverletzten U(SV)
- △ Leichtverletzten U(LV)
- ausschl. Sachschaden U(SS)

Unfalltyp

- ▣ 0 Schleuder- oder Selbstunfall
- ▣ 1 Überholunf., Fahrstreifenw.
- ▣ 2 Auffahrunfall
- ▣ 3 Abbiegeunfall
- ▣ 4 Einbiegeunfall
- ▣ 5 Überqueren der Fahrbahn
- ▣ 6 Frontalkollision
- ▣ 7 Parkierunfall
- ▣ 8 Fussgängerunfall
- ▣ 9 Tierunfall
- ▣ 00 Andere

DTV

- <1'000
- 1'000 - <2'500
- 2'500 - <5'000
- 5'000 - <10'000
- 10'000 - <25'000
- 25'000 - <50'000
- >50'000

Überwachungszonen

- aktiv
- inaktiv
- geplant

Kilometerpunkte

- 820
- 620

Nationalstrassen

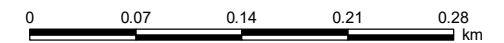
Kantonsstrassen

Gemeindestrassen

Points of Interest

Kantonsgrenzen

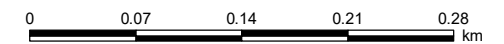
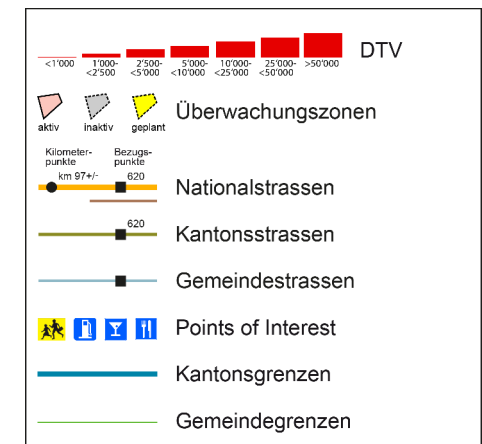
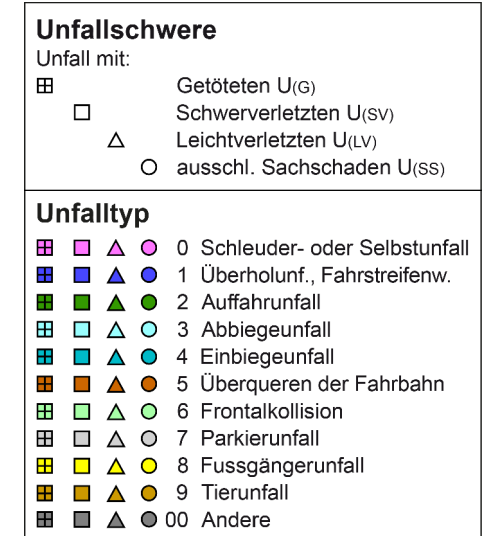
Gemeindegrenzen



ca. 1:5'000

© ASTRA / Kantone
15.07.2021 / ue06193





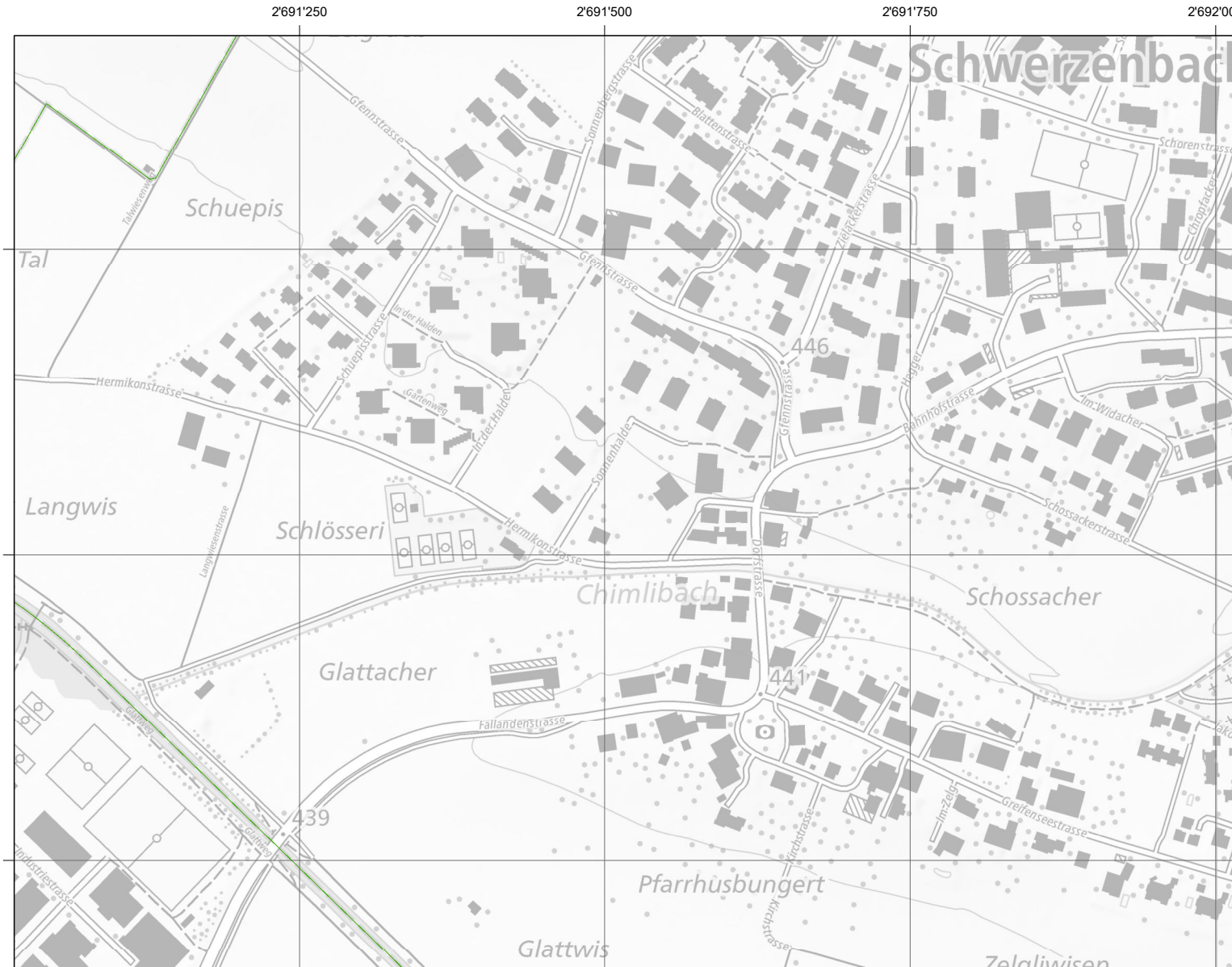
ca. 1:5'000

© ASTRA / Kantone
15.07.2021 / ue06193



**Unfallanalyse z.hd. Herr
Hechenberger**

Gemeindegebiet Dübendorf 01.01.2018 -
31.12.2018



Unfallschwere

Unfall mit:

- ▣ Getöteten U(G)
- ▣ Schwerverletzten U(sv)
- ▣ Leichtverletzten U(LV)
- ausschl. Sachschaden U(ss)

Unfalltyp

- ▣ 0 Schleuder- oder Selbstunfall
- ▣ 1 Überholunf., Fahrstreifenw.
- ▣ 2 Auffahrunfall
- ▣ 3 Abbiegeunfall
- ▣ 4 Einbiegeunfall
- ▣ 5 Überqueren der Fahrbahn
- ▣ 6 Frontalkollision
- ▣ 7 Parkierunfall
- ▣ 8 Fussgängerunfall
- ▣ 9 Tierunfall
- ▣ 00 Andere

DTV

- <1'000
- 1'000 - <2'500
- 2'500 - <5'000
- 5'000 - <10'000
- 10'000 - <25'000
- 25'000 - <50'000
- >50'000

Überwachungszonen

- aktiv
- inaktiv
- geplant

Kilometerpunkte

- 820
- 620

Nationalstrassen

Kantonsstrassen

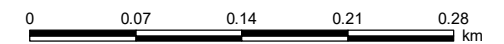
Gemeindestrassen

Points of Interest

- ☺
- 🚰
- 🚰
- 🚰
- 🚰

Kantonsgrenzen

Gemeindegrenzen


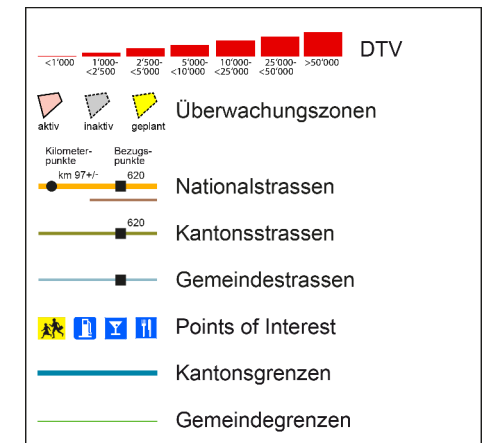
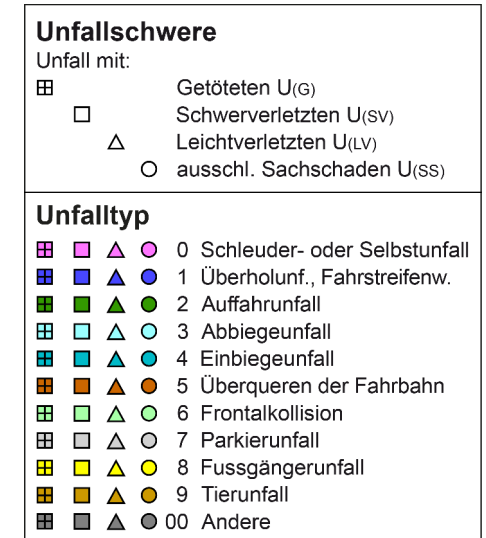
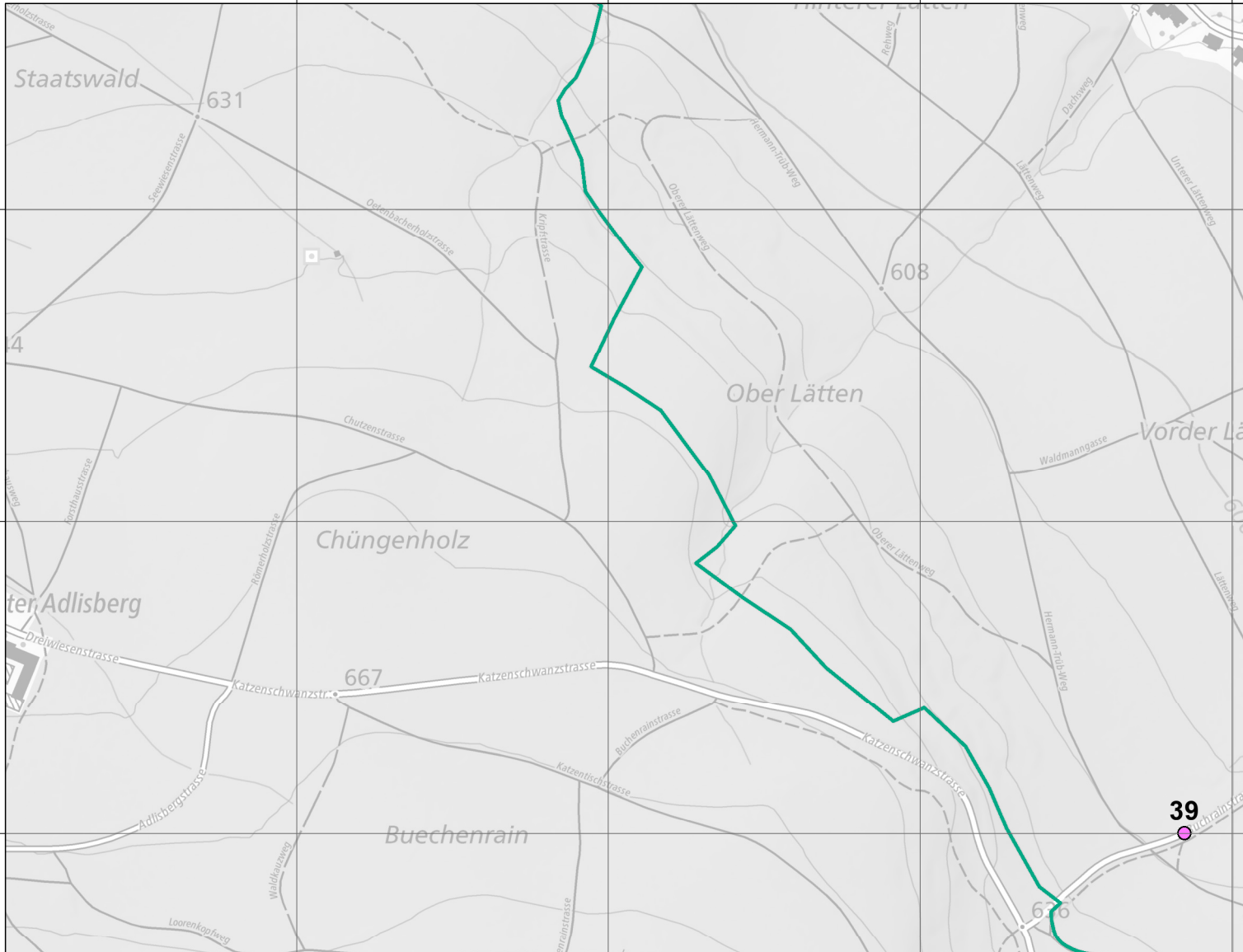


ca. 1:5'000

© ASTRA / Kantone
15.07.2021 / ue06193



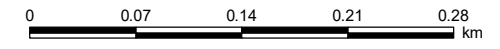
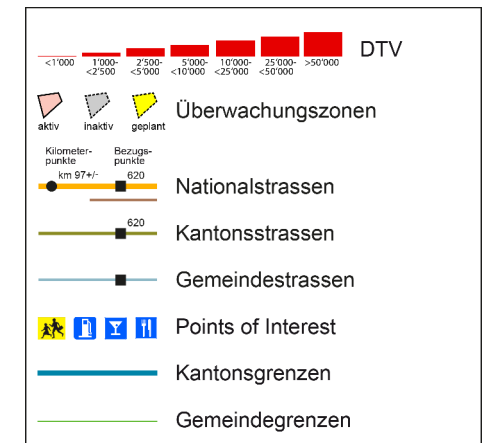
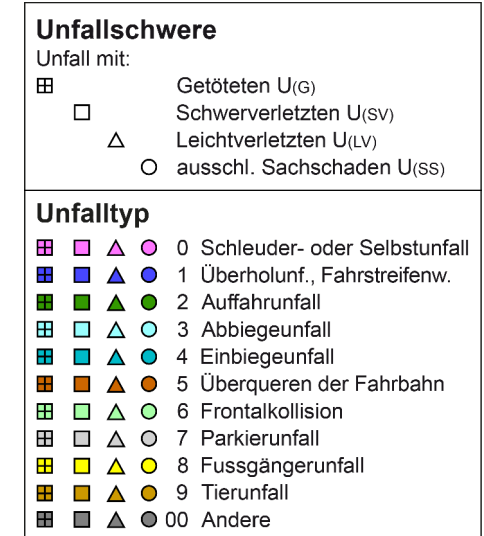
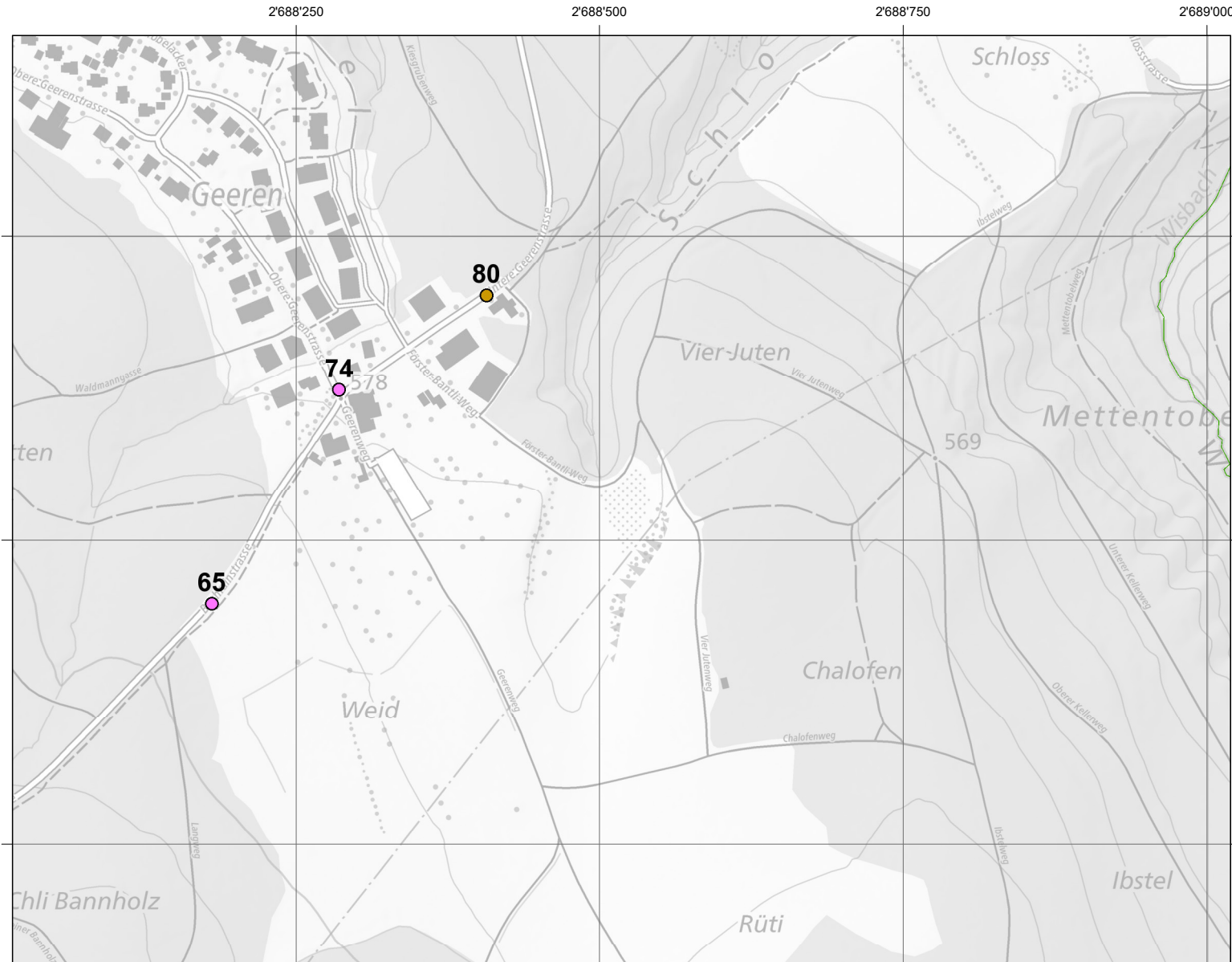
2'687'250 2'687'500 2'687'750 2'688'000



ca. 1:5'000

© ASTRA / Kantone
15.07.2021 / ue06193

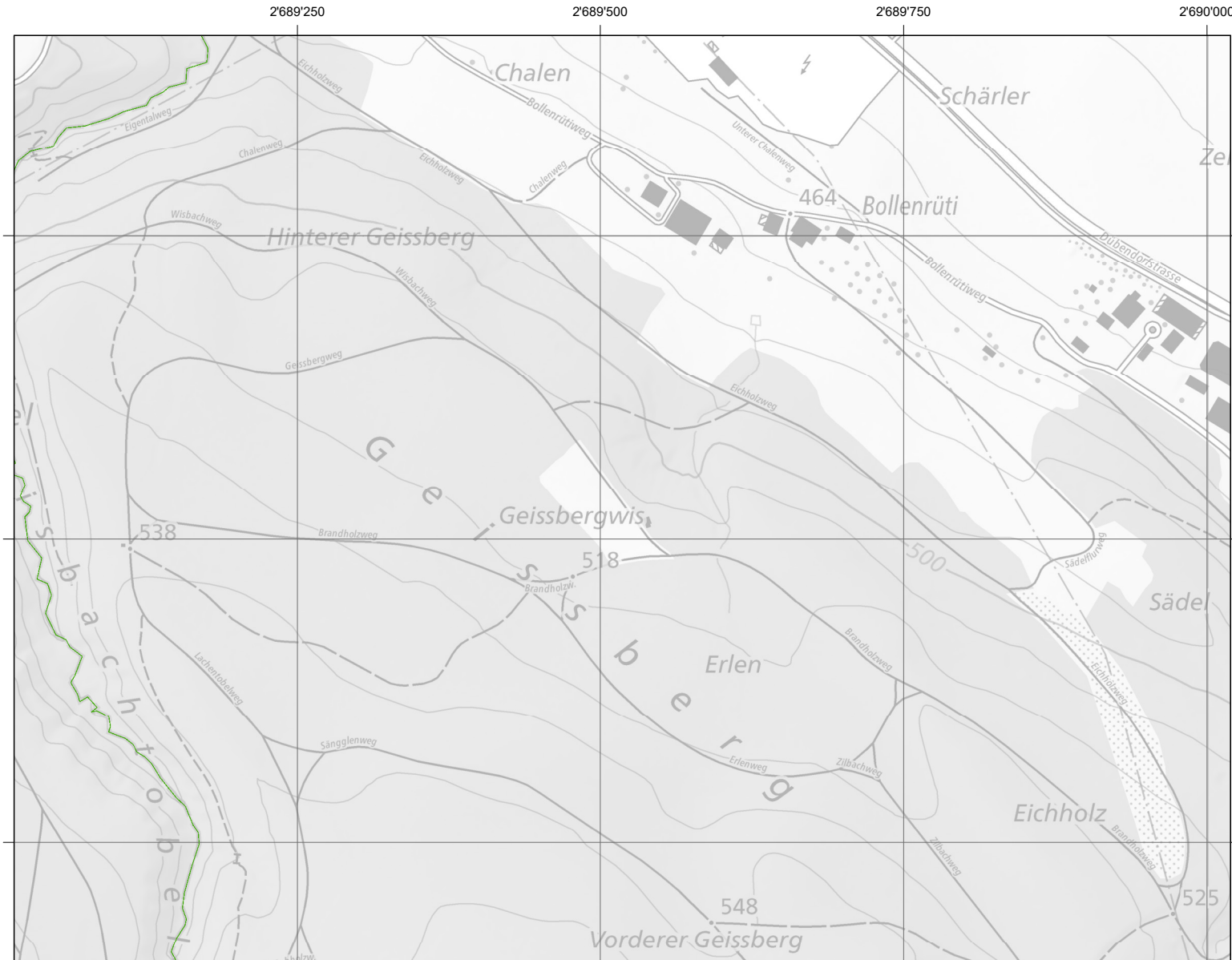




ca. 1:5'000

© ASTRA / Kantone
15.07.2021 / ue06193





Unfallschwere

Unfall mit:

- ▣ Getöteten U(G)
- ▣ Schwerverletzten U(sv)
- ▣ Leichtverletzten U(Lv)
- ausschl. Sachschaden U(ss)

Unfalltyp

- ▣ 0 Schleuder- oder Selbstunfall
- ▣ 1 Überholunf., Fahrstreifenw.
- ▣ 2 Auffahrunfall
- ▣ 3 Abbiegeunfall
- ▣ 4 Einbiegeunfall
- ▣ 5 Überqueren der Fahrbahn
- ▣ 6 Frontalkollision
- ▣ 7 Parkierunfall
- ▣ 8 Fussgängerunfall
- ▣ 9 Tierunfall
- ▣ 00 Andere

DTV

- <1'000
- 1'000- <2'500
- 2'500- <5'000
- 5'000- <10'000
- 10'000- <25'000
- 25'000- <50'000
- >50'000

Überwachungszonen

- aktiv
- inaktiv
- geplant

Kilometerpunkte

- km 97+/-
- 820
- 620

Nationalstrassen

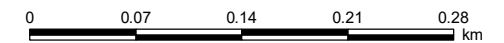
Kantonsstrassen

Gemeindestrassen

Points of Interest

Kantonsgrenzen

Gemeindegrenzen



ca. 1:5'000

© ASTRA / Kantone
15.07.2021 / ue06193

